

Boletim Epidemiológico

COVID-19

Junho
2023

13

Vigilância em Saúde / Gerência Técnica de Influenza e Doenças Respiratórias

► Panorama :: Mundo e Brasil



Casos

767.750.853

37.625.916

Óbitos

6.941.095

703.291

► Panorama :: Mato Grosso do Sul



Casos

613.588

+145

Óbitos

11.067

+8

► Panorama :: Mato Grosso do Sul

2020	
Casos confirmados	133.761
Incidência (por 100 mil habitantes)	4.761,2
Óbitos	2.397
Letalidade	1,8%
Mortalidade (por 100 mil habitantes)	85,3

2021	
Casos confirmados	246.644
Incidência (por 100 mil habitantes)	8.687,1
Óbitos	7.356
Letalidade	3,0%
Mortalidade (por 100 mil habitantes)	261,8

2022	
Casos confirmados	212.804
Incidência (por 100 mil habitantes)	7.495,2
Óbitos	1.184
Letalidade	0,6%
Mortalidade (por 100 mil habitantes)	41,7

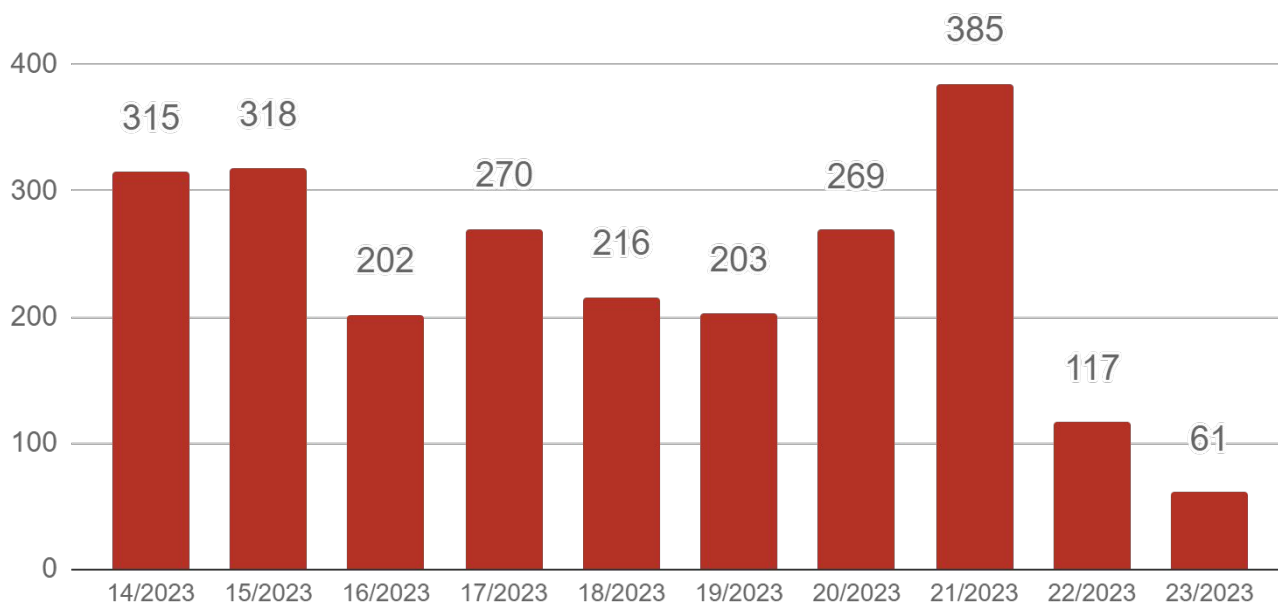
2023	
Casos confirmados	20.379
Incidência (por 100 mil habitantes)	717,8
Óbitos	130
Letalidade	0,6%
Mortalidade (por 100 mil habitantes)	4,6

Fonte: SES / MS

*Dados sujeitos a alterações pelos municípios.

► Evolução dos Casos Confirmados e Óbitos

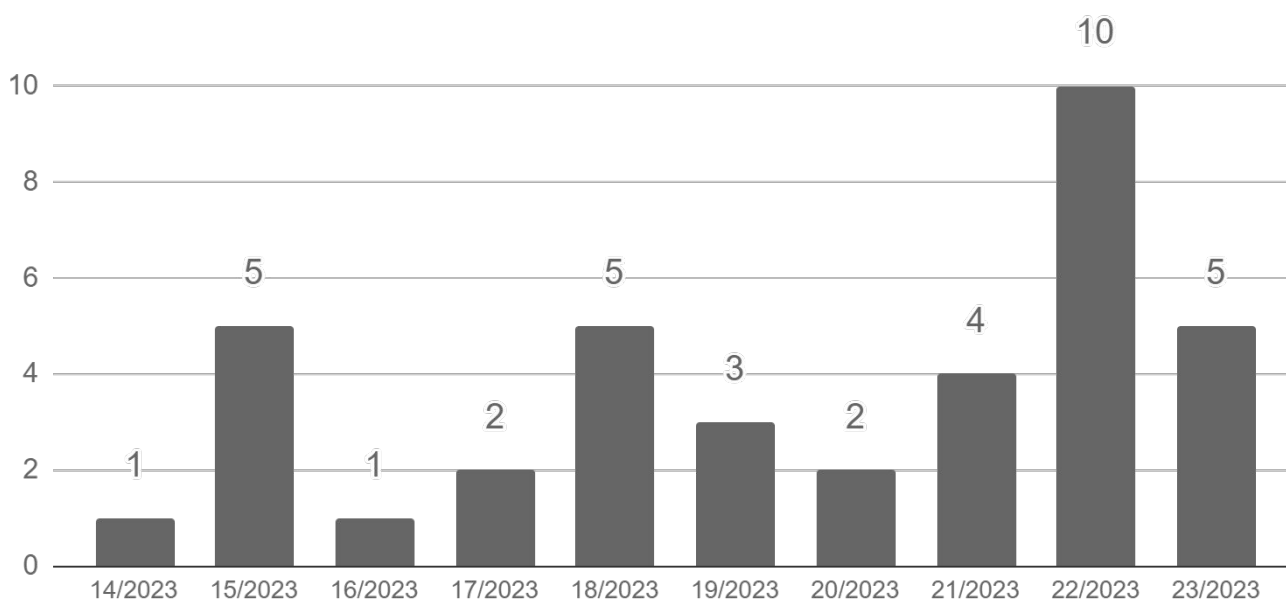
► Casos confirmados por semana epidemiológica de notificação



Fonte: SES / MS

*Dados sujeitos a alterações pelos municípios.

► Óbitos por semana epidemiológica de ocorrência



Fonte: SES / MS

*Dados sujeitos a alterações pelos municípios.

► Casos Confirmados Novos

Município	06/06/2023	13/06/2023	Casos novos
Dourados	56.038	56.096	+58
Naviraí	13.414	13.450	+36
Aquidauana	8.430	8.438	+8
Campo Grande	216.178	216.184	+6
Ivinhema	8.506	8.512	+6
Nova Andradina	8.438	8.442	+4
Coxim	8.152	8.155	+3
Guia Lopes da Laguna	1.792	1.794	+2
Iguatemi	1.506	1.508	+2
Jaraguari	652	654	+2
Laguna Carapã	1.328	1.330	+2
Miranda	4.568	4.570	+2
Amambai	6.459	6.460	+1
Aparecida do Taboado	7.012	7.013	+1
Costa Rica	7.449	7.450	+1
Dois Irmãos do Buriti	1.862	1.863	+1
Glória de Dourados	2.365	2.366	+1
Jardim	4.891	4.892	+1
Ladário	4.264	4.265	+1
Maracaju	12.565	12.566	+1
Paraíso das Águas	1.294	1.295	+1
Paranaíba	8.893	8.894	+1
Ponta Porã	16.210	16.211	+1
Ribas do Rio Pardo	5.684	5.685	+1
São Gabriel do Oeste	6.080	6.081	+1
Terenos	3.314	3.315	+1
Três Lagoas	33.465	33.466	+1
Vicentina	1.943	1.944	+1
Cassilândia	5.895	5.894	-1
Rio Verde de Mato Grosso	3.853	3.852	-1
Mato Grosso do Sul	613.443	613.588	+145

► Últimos Óbitos por COVID-19

	Município de Residência	Sexo	Idade	Data de Notificação	Data do Óbito	Comorbidades
11.060	Campo Grande	F	68	26/05/2023	09/06/2023	Diabetes, Doença cardiovascular crônica, Obesidade
11.061	Ponta Porã	M	65	08/06/2023	08/06/2023	Doença cardiovascular crônica, Doença neurológica crônica
11.062	Campo Grande	F	98	05/06/2023	08/06/2023	Doença neurológica crônica, Doença respiratória crônica, Hipertensão
11.063	Campo Grande	F	82	28/05/2023	28/05/2023	Doença neurológica crônica
11.064	Aquidauana	F	76	29/05/2023	05/06/2023	Doença neurológica crônica
11.065	Campo Grande	M	65	28/05/2023	28/05/2023	Imunodeficiência/Imunossupressão
11.066	Campo Grande	M	67	03/05/2023	11/06/2023	Doença renal crônica, Doença respiratória crônica, Doença hepática crônica
11.067	Campo Grande	M	32	02/06/2023	07/06/2023	Imunodeficiência/Imunossupressão

► COVID-19 na Macrorregião de Campo Grande

Município	Casos confirmados	Incidência	Óbitos	Mortalidade	Letalidade
Alcinópolis	1.036	18.874	15	273,3	1,4%
Anastácio	3.724	14.698	95	375,0	2,6%
Aquidauana	8.438	17.512	181	375,6	2,1%
Bandeirantes	831	11.413	12	164,8	1,4%
Bela Vista	3.019	12.153	47	189,2	1,6%
Bodoquena	982	12.587	25	320,4	2,5%
Bonito	5.859	26.155	83	370,5	1,4%
Camapuã	2.142	15.664	39	285,2	1,8%
Campo Grande	216.184	23.601	4.696	512,7	2,2%
Caracol	992	15.880	15	240,1	1,5%
Chapadão do Sul	9.173	34.616	82	309,4	0,9%
Corguinho	534	8.672	13	211,1	2,4%
Costa Rica	7.450	34.722	86	400,8	1,2%
Coxim	8.155	24.309	131	390,5	1,6%
Dois Irmãos do Buriti	1.863	16.134	33	285,8	1,8%
Figueirão	553	18.037	7	228,3	1,3%
Guia Lopes da Laguna	1.794	18.392	41	420,3	2,3%
Jaraguari	654	8.908	11	149,8	1,7%
Jardim	4.892	18.548	93	352,6	1,9%
Maracaju	12.566	25.674	123	251,3	1,0%
Miranda	4.570	16.079	105	369,4	2,3%
Nioaque	2.119	15.362	27	195,7	1,3%
Nova Alvorada do Sul	4.344	18.914	49	213,3	1,1%
Paraíso das Águas	1.295	22.518	17	295,6	1,3%
Pedro Gomes	1.408	18.605	21	277,5	1,5%
Porto Murtinho	2.352	13.471	41	234,8	1,7%
Ribas do Rio Pardo	5.685	22.461	73	288,4	1,3%
Rio Negro	1.045	21.963	11	231,2	1,1%
Rio Verde de Mato Grosso	3.852	19.236	84	419,5	2,2%
Rochedo	859	16.777	13	253,9	1,5%
São Gabriel do Oeste	6.081	21.985	98	354,3	1,6%
Sidrolândia	9.714	15.979	178	292,8	1,8%
Sonora	3.197	15.860	42	208,4	1,3%
Terenos	3.315	14.590	84	369,7	2,5%

Fonte: SES / MS

*Dados sujeitos a alterações pelos municípios.

► COVID-19 na Macrorregião de Dourados

Município	Casos confirmados	Incidência	Óbitos	Mortalidade	Letalidade
Amambai	6.460	16.051	102	253,4	1,6%
Anaurilândia	1.462	16.038	19	208,4	1,3%
Angélica	2.422	21.857	25	225,6	1,0%
Antônio João	1.370	15.085	21	231,2	1,5%
Aral Moreira	586	4.684	21	167,9	3,6%
Batayporã	1.929	16.969	34	299,1	1,8%
Caarapó	7.070	22.803	67	216,1	0,9%
Coronel Sapucaia	1.607	10.402	45	291,3	2,8%
Deodópolis	3.834	29.395	47	360,3	1,2%
Douradina	1.487	24.680	15	249,0	1,0%
Dourados	56.096	24.605	771	338,2	1,4%
Eldorado	2.057	16.526	56	449,9	2,7%
Fátima do Sul	5.170	26.995	81	422,9	1,6%
Glória de Dourados	2.366	23.817	31	312,1	1,3%
Iguatemi	1.508	9.267	17	104,5	1,1%
Itaporã	3.871	15.194	55	215,9	1,4%
Itaquiraí	3.397	15.724	54	250,0	1,6%
Ivinhema	8.512	36.568	80	343,7	0,9%
Japorã	228	2.433	10	106,7	4,4%
Jateí	555	13.823	8	199,3	1,4%
Juti	1.050	15.304	14	204,1	1,3%
Laguna Carapã	1.330	17.743	13	173,4	1,0%
Mundo Novo	5.044	27.150	47	253,0	0,9%
Naviraí	13.450	23.812	279	493,9	2,1%
Nova Andradina	8.442	15.060	123	219,4	1,5%
Novo Horizonte do Sul	816	22.947	13	365,6	1,6%
Paranhos	1.233	8.459	23	157,8	1,9%
Ponta Porã	16.211	17.007	400	419,6	2,5%
Rio Brillhante	7.603	19.573	96	247,1	1,3%
Sete Quedas	1.683	15.654	26	241,8	1,5%
Tacuru	1.607	13.624	18	152,6	1,1%
Taquarussu	588	16.388	8	223,0	1,4%
Vicentina	1.944	31.791	34	556,0	1,7%

Fonte: SES / MS

*Dados sujeitos a alterações pelos municípios.

► COVID-19 na Macrorregião de Três Lagoas

Município	Casos confirmados	Incidência	Óbitos	Mortalidade	Letalidade
Água Clara	5.580	34.821	72	449,3	1,3%
Aparecida do Taboado	7.013	26.578	76	288,0	1,1%
Bataguassu	4.611	19.522	55	232,9	1,2%
Brasilândia	2.457	20.760	28	236,6	1,1%
Cassilândia	5.894	26.714	113	512,2	1,9%
Inocência	2.093	27.663	13	171,8	0,6%
Paranaíba	8.894	20.976	181	426,9	2,0%
Santa Rita do Pardo	1.928	24.258	15	188,7	0,8%
Selvíria	979	14.935	21	320,4	2,1%
Três Lagoas	33.466	26.743	563	449,9	1,7%

Fonte: SES / MS

*Dados sujeitos a alterações pelos municípios.

► COVID-19 na Macrorregião de Corumbá

Município	Casos confirmados	Incidência	Óbitos	Mortalidade	Letalidade
Corumbá	22.743	20.186	524	465,1	2,3%
Ladário	4.265	17.741	74	307,8	1,7%

Fonte: SES / MS

*Dados sujeitos a alterações pelos municípios.

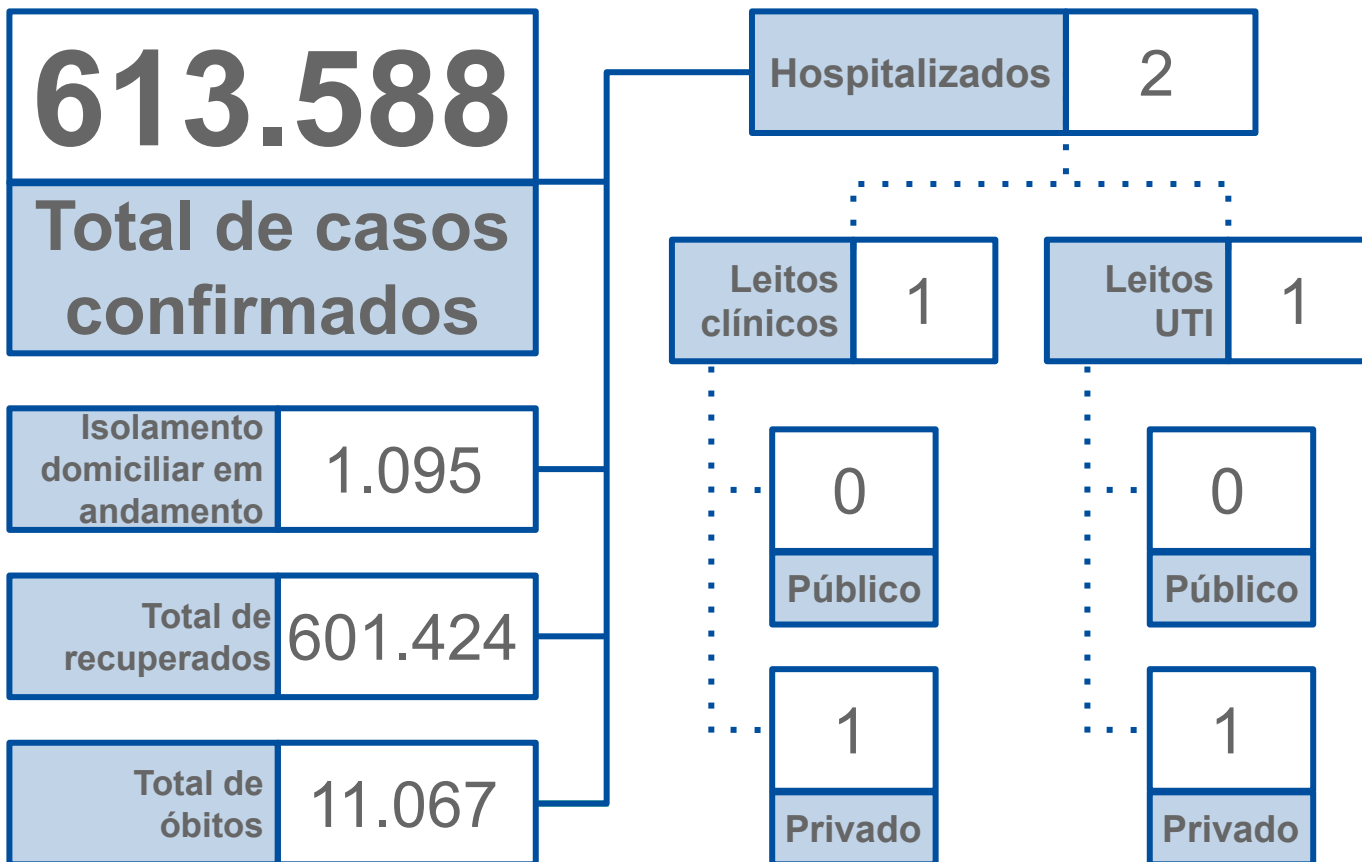
► Metodologia de cálculo

$$\text{Taxa de incidência} = \frac{\text{casos confirmados}}{\text{população}} \times 100 \text{ mil habitantes}$$

$$\text{Taxa de mortalidade} = \frac{\text{óbitos}}{\text{população}} \times 100 \text{ mil habitantes}$$

$$\text{Letalidade \%} = \frac{\text{óbitos}}{\text{casos confirmados}}$$

Situação Atual dos Casos Confirmados



Fonte: SES / MS

*Dados sujeitos a alterações pelos municípios.

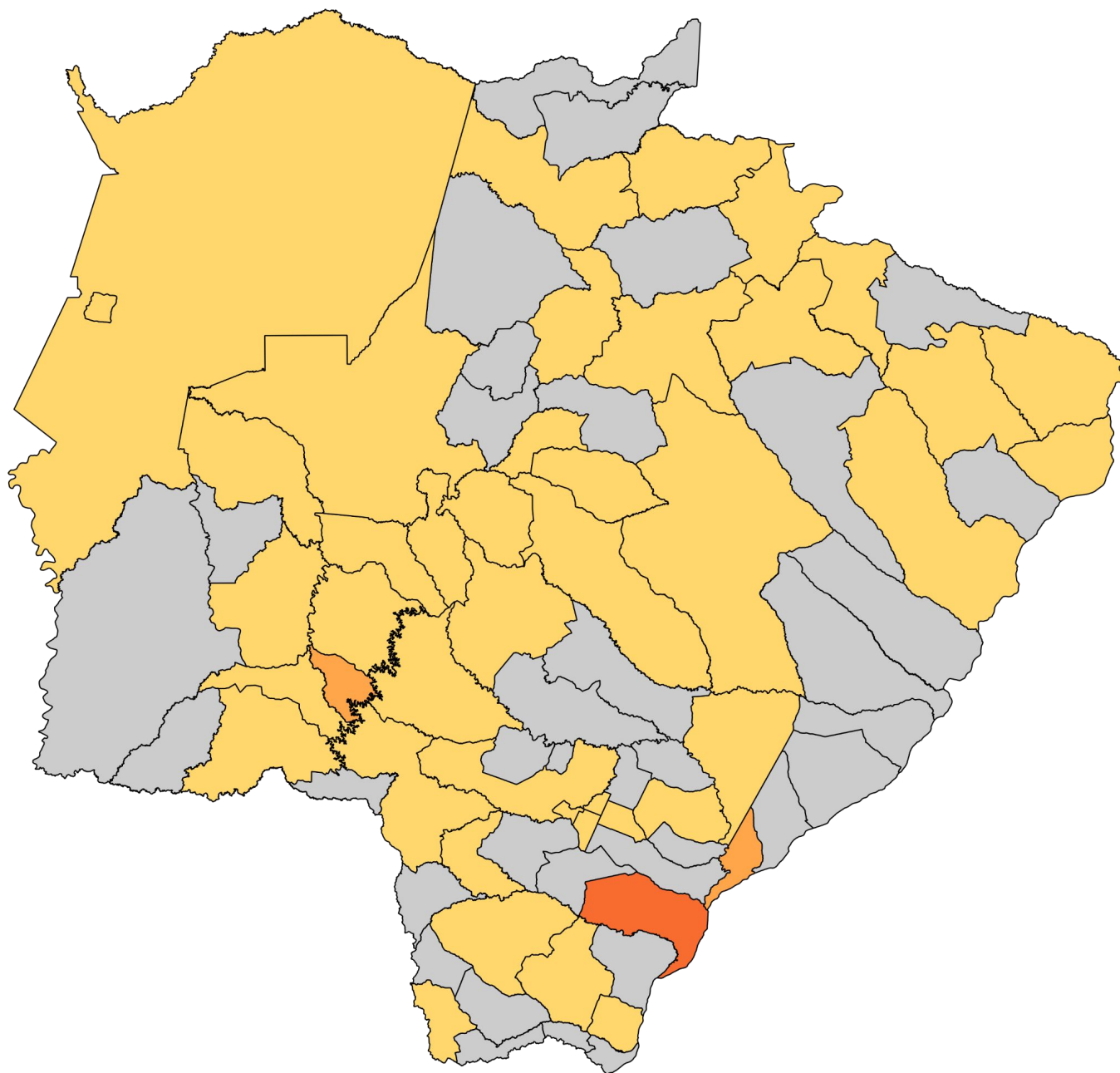
Casos ativos



Fonte: SES / MS

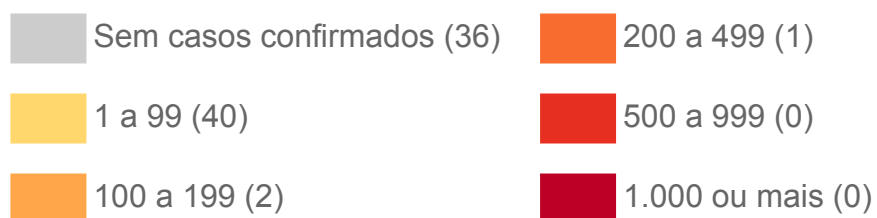
*Dados sujeitos a alterações pelos municípios.

► Distribuição Espacial por Incidência (14 Dias)

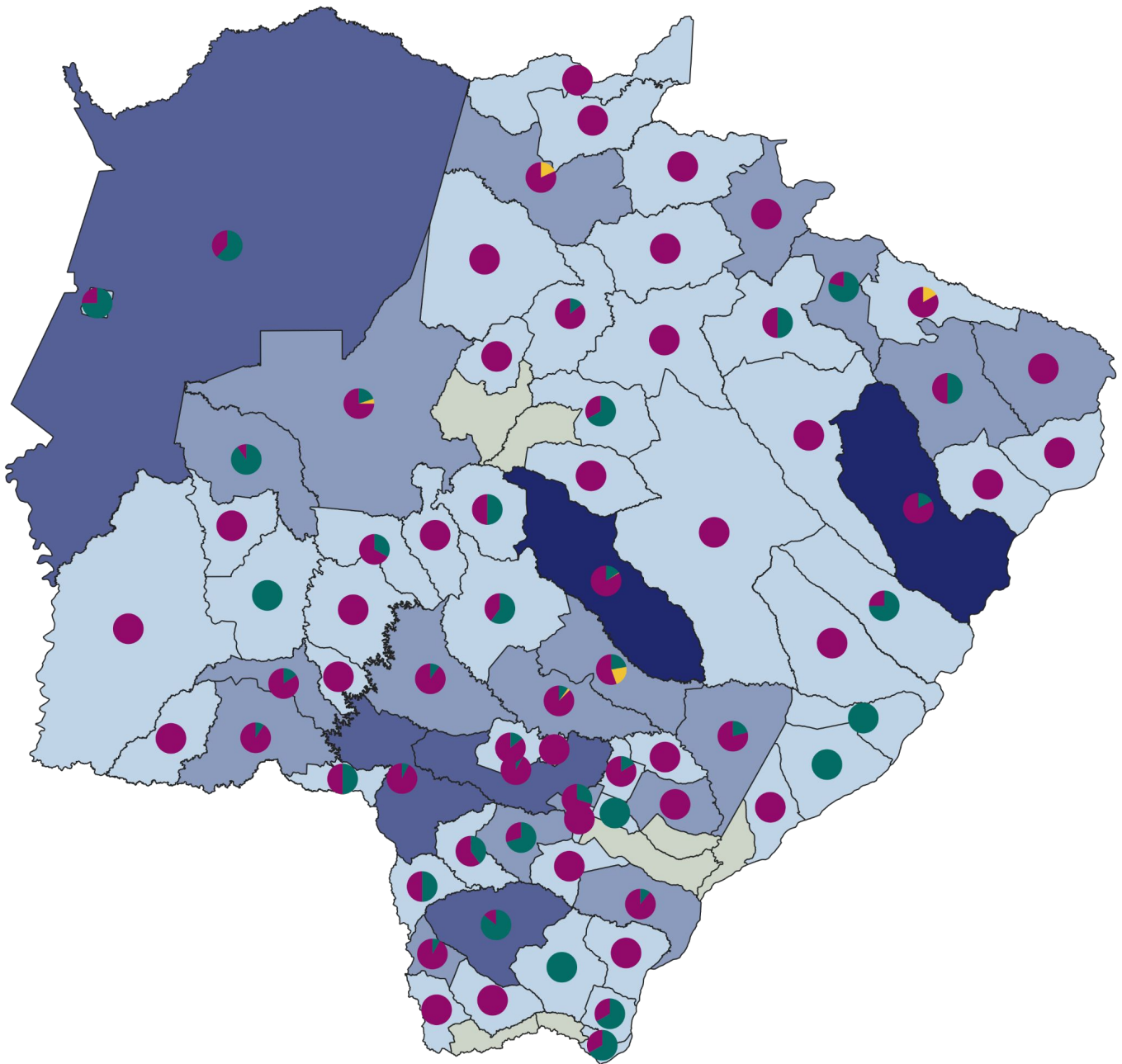


Fonte: SES / MS, IBGE (população estimada 2021)
*Dados sujeitos a alterações pelos municípios.

Casos por 100 mil habitantes




Mapeamento Genômico de Mato Grosso do Sul

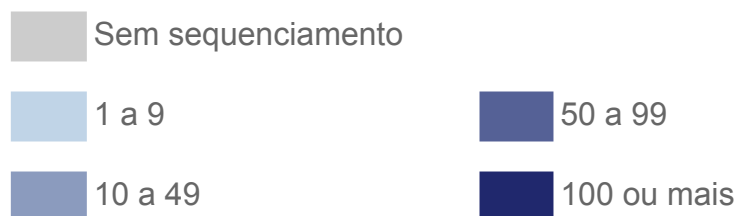


Fonte: LACEN / SES / MS
*Dados atualizados até 23/05/2023

Variante



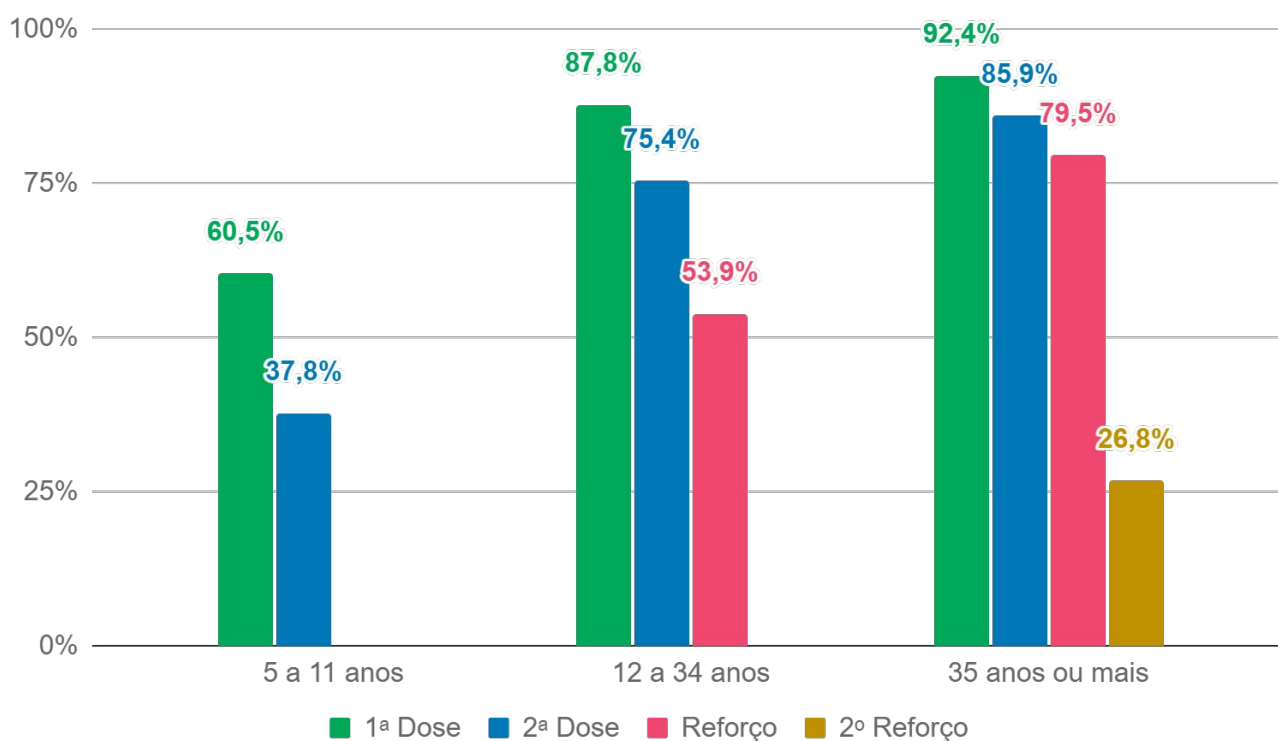
Sequenciamentos por município



Imunização

Distribuição de doses aplicadas

Faixa etária	Público-alvo	1ª Dose	2ª Dose	Reforço	2º Reforço
5 a 11 anos	301.008	181.985 (60,5%)	113.786 (37,8%)	-	-
	Em atraso	119.023 (39,5%)	68.199 (22,7%)	-	-
12 a 34 anos	1.002.904	880.354 (87,8%)	756.043 (75,4%)	540.786 (53,9%)	-
	Em atraso	122.550 (12,2%)	124.311 (12,4%)	215.257 (21,5%)	-
35 anos ou mais	1.316.026	1.216.446 (92,4%)	1.131.066 (85,9%)	1.046.598 (79,5%)	353.199 (26,8%)
	Em atraso	99.580 (7,6%)	85.380 (6,5%)	84.468 (6,4%)	693.399 (52,7%)



Fonte: SES / MS

*Dados sujeitos a alterações pelos municípios.

Plantão CIEVS Estadual

DISQUE-NOTIFICA

0800-647-1650 (expediente)

(67) 3318-1823 (expediente)

(67) 98477-3435 (ligações, SMS, WhatsApp - 24 horas)

E-NOTIFICA

cievs@saude.ms.gov.br (expediente)

cievs.ms@hotmail.com (24 horas)

ENDEREÇO

Avenida do Poeta Manoel de Barros, Bloco VII
CEP: 79.031-902 - Campo Grande / MS

Visite o painel interativo COVID-19 de Mato Grosso do Sul

<http://mais.saude.ms.gov.br/>

Governador do Estado de Mato Grosso do Sul	Eduardo Correa Riedel
Secretário de Estado de Saúde	Maurício Simões Corrêa
Secretária de Estado de Saúde Adjunta	Crhistine Cavalheiro Maymone Gonçalves
Diretoria de Vigilância em Saúde	Larissa Domingues Castilho de Arruda
Coordenadoria do CIEVS Estadual	Karine Ferreira Barbosa
Coordenadoria Estadual de Vigilância Epidemiológica	Ana Paula Rezende de Oliveira Goldfinger
Gerência Técnica de Influenza e Doenças Respiratórias	Lívia de Mello Almeida Maziero

Elaboração	Daniel Henrique Tsuha Frederico Jorge Pontes de Moraes Grazielli Rocha Romera Lívia de Mello Maziero Naira Rocha Chaves Thiago Pereira Sampaio Valdir Castanho Escandolhero Viviane Campos Ametlla
-------------------	---