

Boletim Epidemiológico

COVID-19

Maio 09
2023

Vigilância em Saúde / Gerência Técnica de Influenza e Doenças Respiratórias

► Panorama :: Mundo e Brasil



Casos

765.222.932

37.487.971

Óbitos

6.921.614

701.833

► Panorama :: Mato Grosso do Sul



Casos

612.017

+330

Óbitos

11.041

+5

► Panorama :: Mato Grosso do Sul

2020	
Casos confirmados	133.761
Incidência (por 100 mil habitantes)	4.761,2
Óbitos	2.397
Letalidade	1,8%
Mortalidade (por 100 mil habitantes)	85,3

2021	
Casos confirmados	246.644
Incidência (por 100 mil habitantes)	8.687,1
Óbitos	7.356
Letalidade	3,0%
Mortalidade (por 100 mil habitantes)	261,8

2022	
Casos confirmados	212.804
Incidência (por 100 mil habitantes)	7.495,2
Óbitos	1.184
Letalidade	0,6%
Mortalidade (por 100 mil habitantes)	41,7

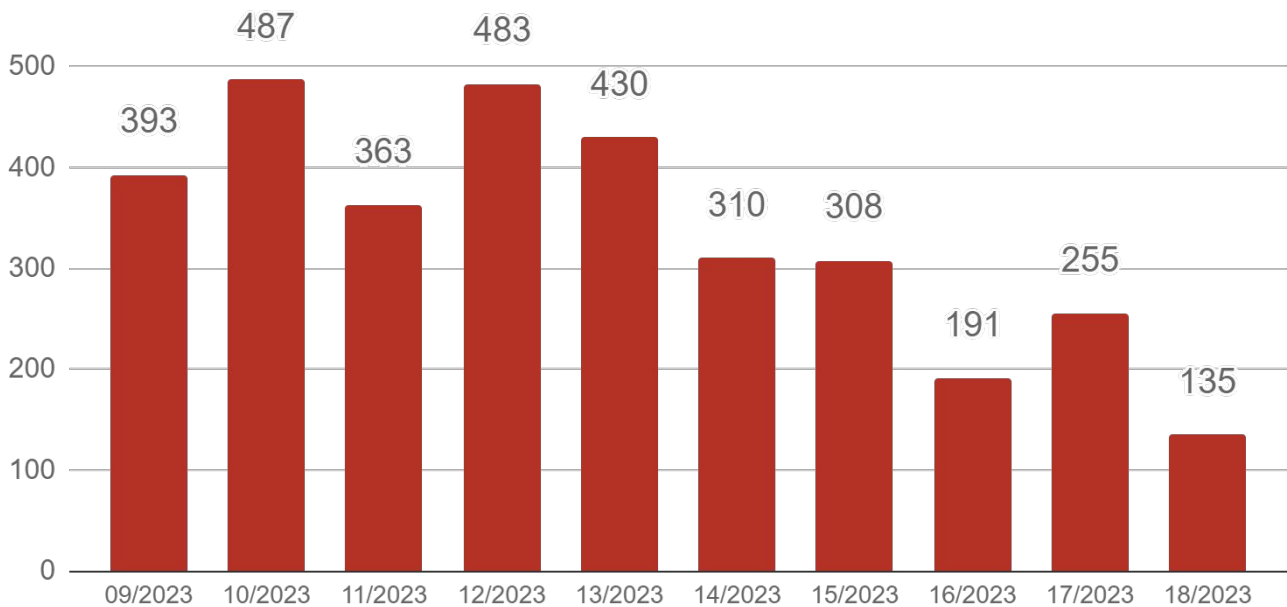
2023	
Casos confirmados	18.808
Incidência (por 100 mil habitantes)	662,4
Óbitos	104
Letalidade	0,6%
Mortalidade (por 100 mil habitantes)	3,7

Fonte: SES / MS

*Dados sujeitos a alterações pelos municípios.

► Evolução dos Casos Confirmados e Óbitos

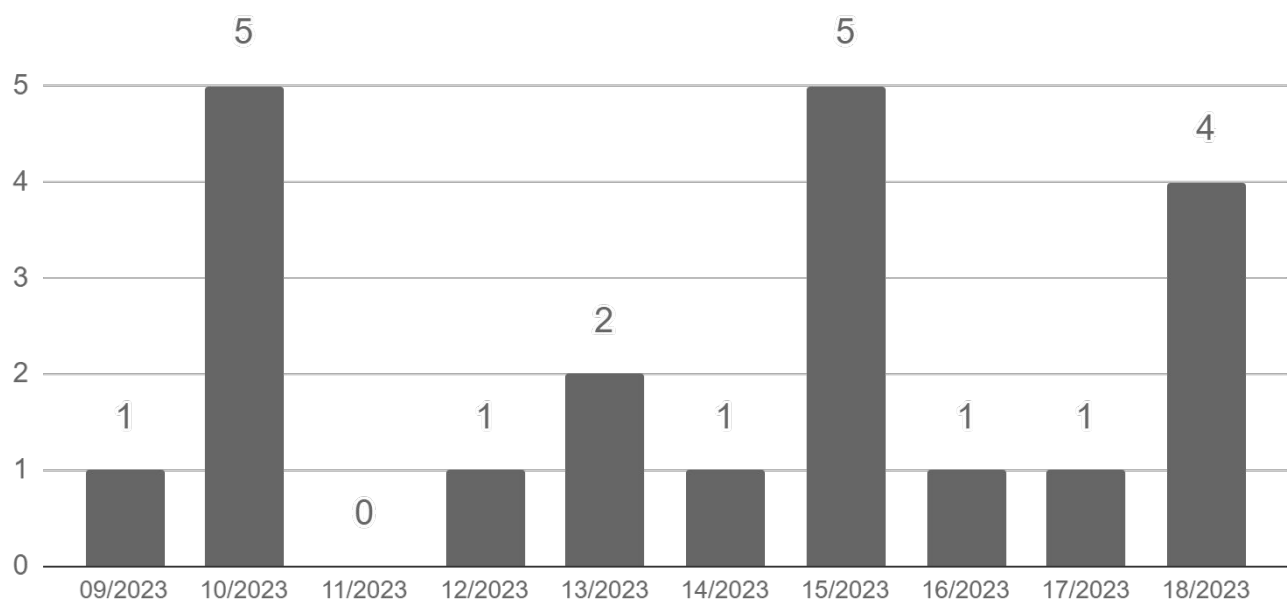
► Casos confirmados por semana epidemiológica de notificação



Fonte: SES / MS

*Dados sujeitos a alterações pelos municípios.

► Óbitos por semana epidemiológica de ocorrência



Fonte: SES / MS

*Dados sujeitos a alterações pelos municípios.

► Casos Confirmados Novos

Município	02/05/2023	09/05/2023	Casos novos
Campo Grande	215.542	215.698	+156
Dourados	55.788	55.839	+51
Guia Lopes da Laguna	1.739	1.774	+35
Paranaíba	8.855	8.864	+9
Ponta Porã	16.175	16.183	+8
Porto Murtinho	2.331	2.339	+8
Sidrolândia	9.680	9.688	+8
Aparecida do Taboado	6.992	6.999	+7
Chapadão do Sul	9.151	9.158	+7
Itaporã	3.865	3.871	+6
Pedro Gomes	1.399	1.403	+4
Aquidauana	8.402	8.405	+3
Costa Rica	7.441	7.444	+3
Deodápolis	3.830	3.833	+3
Três Lagoas	33.453	33.456	+3
Bonito	5.855	5.857	+2
Itaquiraí	3.391	3.393	+2
Jardim	4.865	4.867	+2
Laguna Carapã	1.324	1.326	+2
Maracaju	12.546	12.548	+2
São Gabriel do Oeste	6.068	6.070	+2
Alcinópolis	1.032	1.033	+1
Amambai	6.452	6.453	+1
Anastácio	3.716	3.717	+1
Bandeirantes	830	831	+1
Bataguassu	4.610	4.611	+1
Caarapó	7.070	7.071	+1
Cassilândia	5.892	5.893	+1
Dois Irmãos do Buriti	1.859	1.860	+1
Ivinhema	8.493	8.494	+1
Juti	1.046	1.047	+1
Miranda	4.566	4.567	+1

► Casos Confirmados Novos (cont.)

Município	02/05/2023	09/05/2023	Casos novos
Nioaque	2.114	2.115	+1
Rochedo	856	857	+1
Tacuru	1.603	1.604	+1
Taquarussu	579	580	+1
Corumbá	22.739	22.738	-1
Nova Alvorada do Sul	4.345	4.344	-1
Nova Andradina	8.425	8.419	-6
Mato Grosso do Sul	611.687	612.017	+330

▶ Últimos Óbitos por COVID-19

	Município de Residência	Sexo	Idade	Data de Notificação	Data do Óbito	Comorbidades
11.037	Dourados	M	91	01/05/2023	07/05/2023	Doença cardiovascular crônica, Imunodeficiência/Imunossupressão
11.038	Campo Grande	F	91	02/05/2023	04/05/2023	Doença respiratória crônica
11.039	Jardim	F	59	04/05/2023	06/05/2023	Doença cardiovascular crônica, Hipertensão
11.040	Ponta Porã	F	68	30/04/2023	01/05/2023	Diabetes, Doença cardiovascular crônica, Imunodeficiência/Imunossupressão
11.041	Campo Grande	F	5	19/04/2023	03/05/2023	Imunodeficiência/Imunossupressão

► COVID-19 na Macrorregião de Campo Grande

Município	Casos confirmados	Incidência	Óbitos	Mortalidade	Letalidade
Alcinópolis	1.033	18.819	15	273,3	1,5%
Anastácio	3.717	14.671	95	375,0	2,6%
Aquidauana	8.405	17.444	180	373,6	2,1%
Bandeirantes	831	11.413	12	164,8	1,4%
Bela Vista	2.999	12.072	46	185,2	1,5%
Bodoquena	982	12.587	25	320,4	2,5%
Bonito	5.857	26.146	83	370,5	1,4%
Camapuã	2.136	15.620	39	285,2	1,8%
Campo Grande	215.698	23.548	4.688	511,8	2,2%
Caracol	988	15.816	15	240,1	1,5%
Chapadão do Sul	9.158	34.560	82	309,4	0,9%
Corguinho	533	8.655	13	211,1	2,4%
Costa Rica	7.444	34.694	86	400,8	1,2%
Coxim	8.149	24.291	131	390,5	1,6%
Dois Irmãos do Buriti	1.860	16.108	33	285,8	1,8%
Figueirão	553	18.037	7	228,3	1,3%
Guia Lopes da Laguna	1.774	18.187	41	420,3	2,3%
Jaraguari	651	8.867	11	149,8	1,7%
Jardim	4.867	18.453	93	352,6	1,9%
Maracaju	12.548	25.637	122	249,3	1,0%
Miranda	4.567	16.068	105	369,4	2,3%
Nioaque	2.115	15.333	27	195,7	1,3%
Nova Alvorada do Sul	4.344	18.914	49	213,3	1,1%
Paraíso das Águas	1.293	22.483	17	295,6	1,3%
Pedro Gomes	1.403	18.539	21	277,5	1,5%
Porto Murtinho	2.339	13.396	41	234,8	1,8%
Ribas do Rio Pardo	5.684	22.458	73	288,4	1,3%
Rio Negro	1.044	21.942	11	231,2	1,1%
Rio Verde de Mato Grosso	3.853	19.241	84	419,5	2,2%
Rochedo	857	16.738	13	253,9	1,5%
São Gabriel do Oeste	6.070	21.945	98	354,3	1,6%
Sidrolândia	9.688	15.936	177	291,2	1,8%
Sonora	3.192	15.835	42	208,4	1,3%
Terenos	3.304	14.542	84	369,7	2,5%

Fonte: SES / MS

*Dados sujeitos a alterações pelos municípios.

► COVID-19 na Macrorregião de Dourados

Município	Casos confirmados	Incidência	Óbitos	Mortalidade	Letalidade
Amambai	6.453	16.033	102	253,4	1,6%
Anaurilândia	1.461	16.027	19	208,4	1,3%
Angélica	2.422	21.857	25	225,6	1,0%
Antônio João	1.367	15.052	21	231,2	1,5%
Aral Moreira	586	4.684	21	167,9	3,6%
Batayporã	1.927	16.951	34	299,1	1,8%
Caarapó	7.071	22.806	67	216,1	0,9%
Coronel Sapucaia	1.606	10.395	45	291,3	2,8%
Deodópolis	3.833	29.387	47	360,3	1,2%
Douradina	1.487	24.680	15	249,0	1,0%
Dourados	55.839	24.492	769	337,3	1,4%
Eldorado	2.055	16.510	55	441,9	2,7%
Fátima do Sul	5.157	26.927	81	422,9	1,6%
Glória de Dourados	2.354	23.696	31	312,1	1,3%
Iguatemi	1.506	9.255	17	104,5	1,1%
Itaporã	3.871	15.194	55	215,9	1,4%
Itaquiraí	3.393	15.705	54	250,0	1,6%
Ivinhema	8.494	36.491	80	343,7	0,9%
Japorã	228	2.433	10	106,7	4,4%
Jateí	555	13.823	8	199,3	1,4%
Juti	1.047	15.260	14	204,1	1,3%
Laguna Carapã	1.326	17.689	13	173,4	1,0%
Mundo Novo	5.035	27.102	47	253,0	0,9%
Naviraí	13.100	23.192	278	492,2	2,1%
Nova Andradina	8.419	15.019	123	219,4	1,5%
Novo Horizonte do Sul	816	22.947	13	365,6	1,6%
Paranhos	1.232	8.452	22	150,9	1,8%
Ponta Porã	16.183	16.978	400	419,6	2,5%
Rio Brillhante	7.602	19.571	96	247,1	1,3%
Sete Quedas	1.682	15.645	26	241,8	1,5%
Tacuru	1.604	13.599	18	152,6	1,1%
Taquarussu	580	16.165	8	223,0	1,4%
Vicentina	1.934	31.627	34	556,0	1,8%

Fonte: SES / MS

*Dados sujeitos a alterações pelos municípios.

► COVID-19 na Macrorregião de Três Lagoas

Município	Casos confirmados	Incidência	Óbitos	Mortalidade	Letalidade
Água Clara	5.576	34.796	72	449,3	1,3%
Aparecida do Taboado	6.999	26.525	76	288,0	1,1%
Bataguassu	4.611	19.522	55	232,9	1,2%
Brasilândia	2.456	20.752	28	236,6	1,1%
Cassilândia	5.893	26.710	113	512,2	1,9%
Inocência	2.092	27.650	13	171,8	0,6%
Paranaíba	8.864	20.905	181	426,9	2,0%
Santa Rita do Pardo	1.928	24.258	15	188,7	0,8%
Selvíria	979	14.935	21	320,4	2,1%
Três Lagoas	33.456	26.735	562	449,1	1,7%

Fonte: SES / MS

*Dados sujeitos a alterações pelos municípios.

► COVID-19 na Macrorregião de Corumbá

Município	Casos confirmados	Incidência	Óbitos	Mortalidade	Letalidade
Corumbá	22.738	20.181	524	465,1	2,3%
Ladário	4.264	17.737	74	307,8	1,7%

Fonte: SES / MS

*Dados sujeitos a alterações pelos municípios.

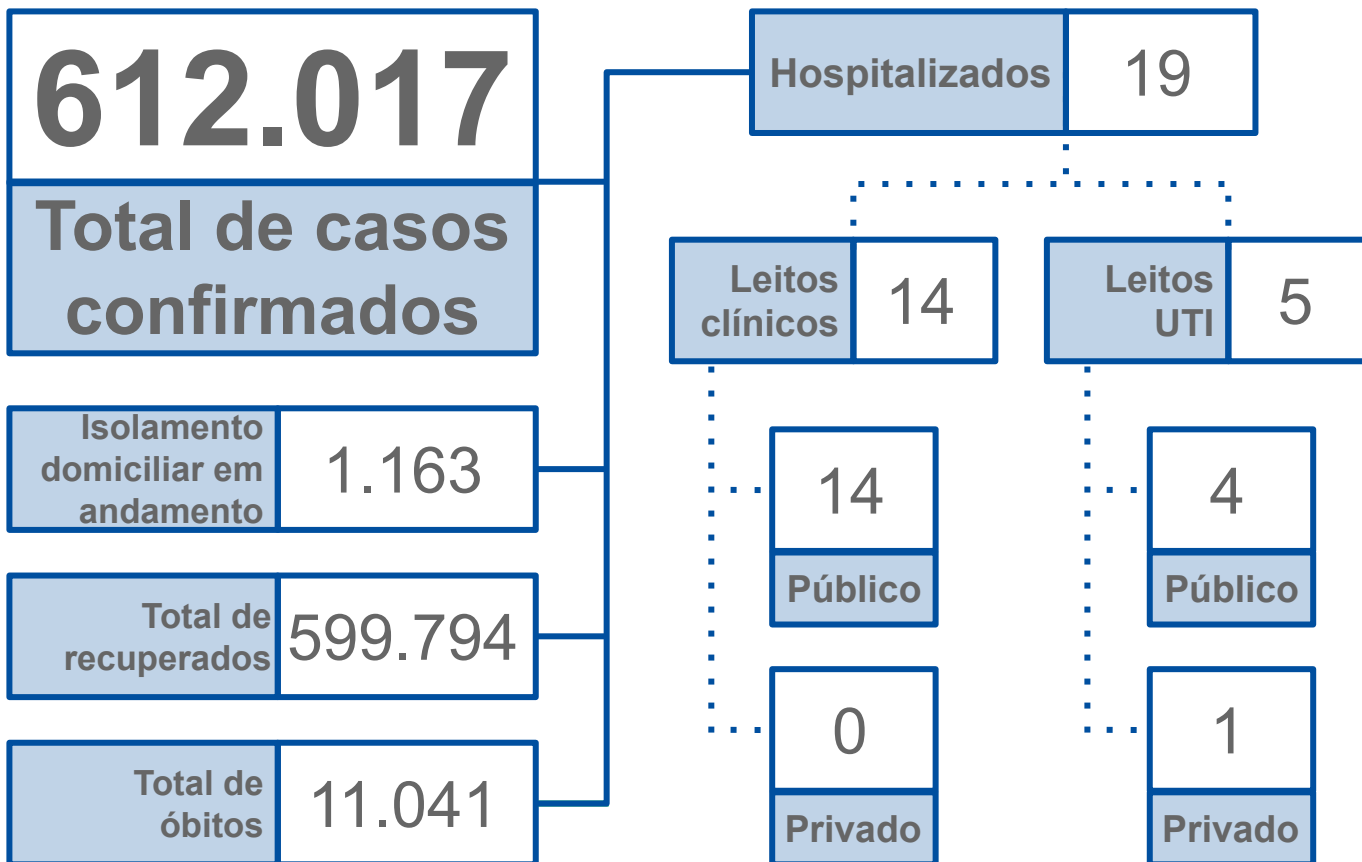
► Metodologia de cálculo

$$\text{Taxa de incidência} = \frac{\text{casos confirmados}}{\text{população}} \times 100 \text{ mil habitantes}$$

$$\text{Taxa de mortalidade} = \frac{\text{óbitos}}{\text{população}} \times 100 \text{ mil habitantes}$$

$$\text{Letalidade \%} = \frac{\text{óbitos}}{\text{casos confirmados}}$$

Situação Atual dos Casos Confirmados



Fonte: SES / MS

*Dados sujeitos a alterações pelos municípios.

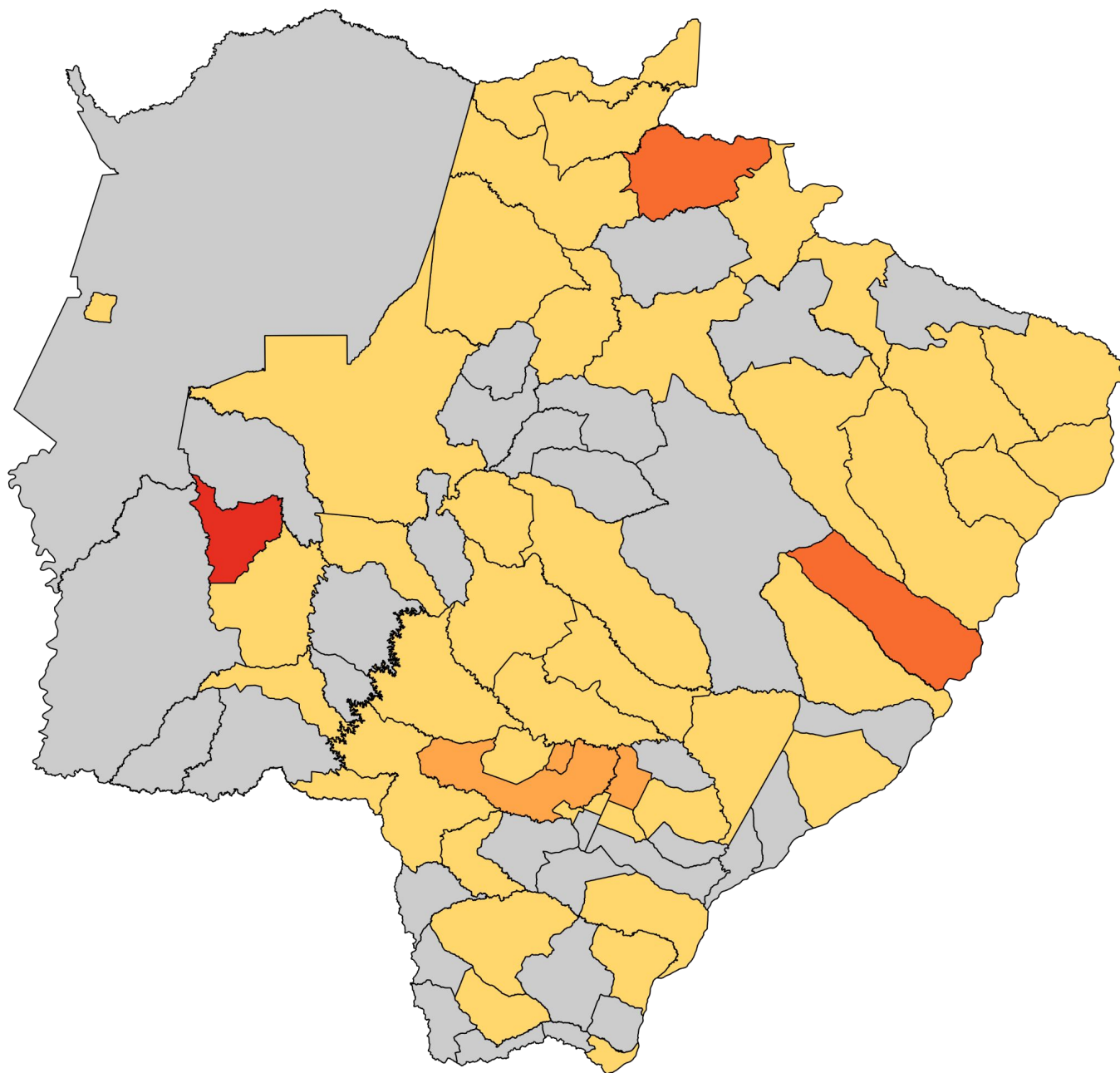
Casos ativos



Fonte: SES / MS

*Dados sujeitos a alterações pelos municípios.

► Distribuição Espacial por Incidência (14 Dias)

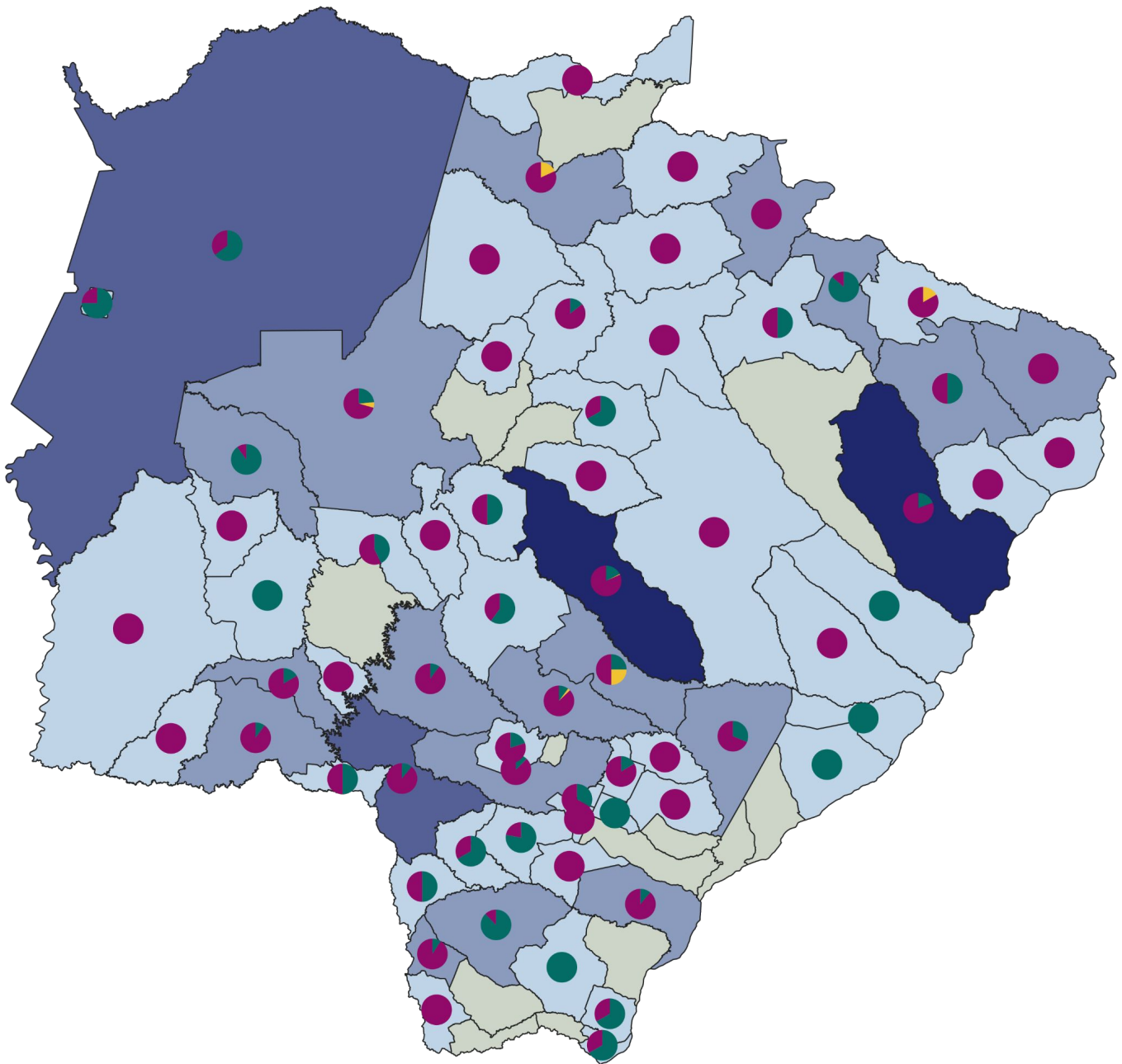


Fonte: SES / MS, IBGE (população estimada 2021)
*Dados sujeitos a alterações pelos municípios.

Casos por 100 mil habitantes


Sem casos confirmados (33)	200 a 499 (2)
1 a 99 (40)	500 a 999 (1)
100 a 199 (3)	1.000 ou mais (0)

Mapeamento Genômico de Mato Grosso do Sul

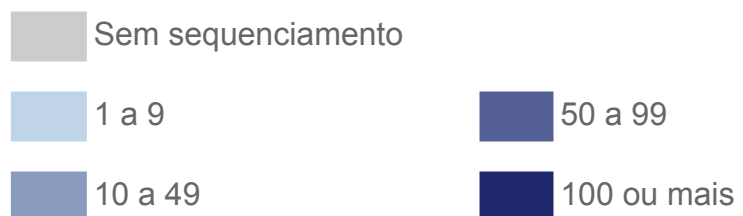


Fonte: LACEN / SES / MS
*Dados atualizados até 24/03/2023

Variante



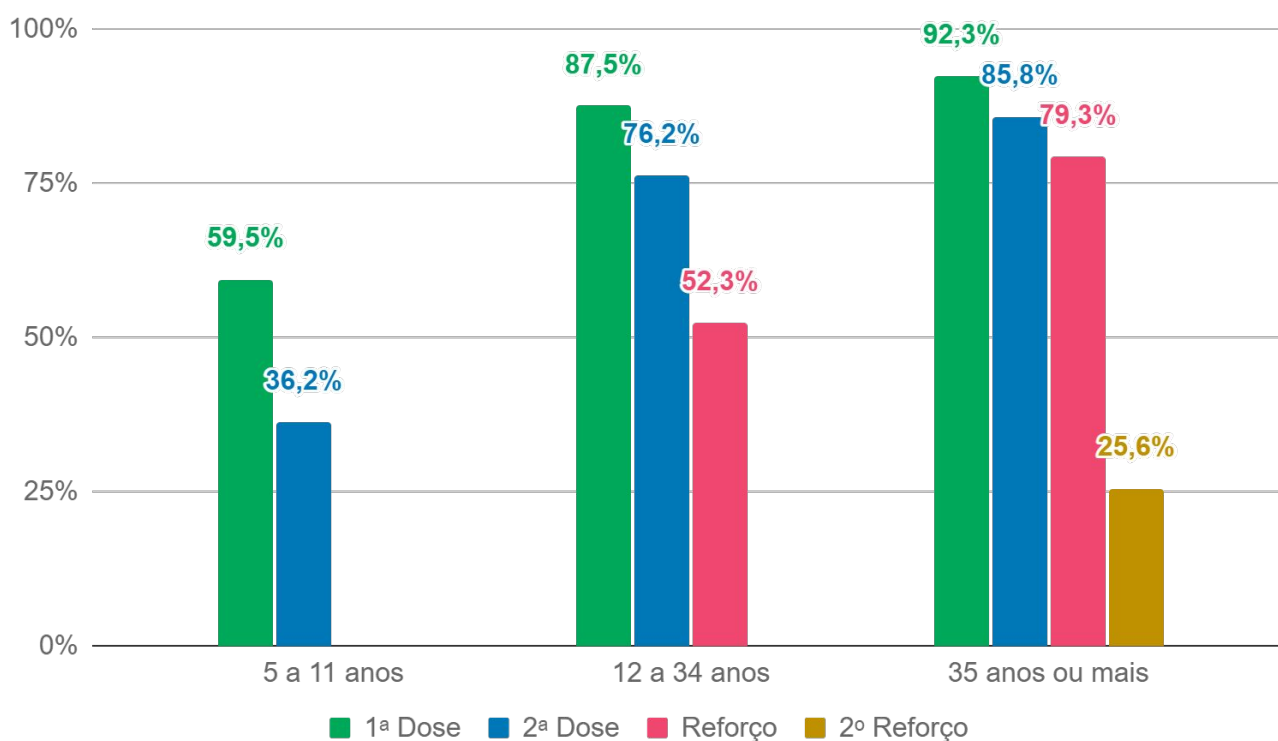
Sequenciamentos por município



Imunização

Distribuição de doses aplicadas

Faixa etária	Público-alvo	1ª Dose	2ª Dose	Reforço	2º Reforço
5 a 11 anos	301.008	179.019 (59,5%)	108.932 (36,2%)	-	-
	Em atraso	121.989 (40,5%)	70.087 (23,3%)	-	-
12 a 34 anos	1.002.904	877.789 (87,5%)	763.776 (76,2%)	524.780 (52,3%)	-
	Em atraso	125.115 (12,5%)	114.013 (11,4%)	238.996 (23,8%)	-
35 anos ou mais	1.316.026	1.215.151 (92,3%)	1.128.853 (85,8%)	1.043.938 (79,3%)	336.934 (25,6%)
	Em atraso	100.875 (7,7%)	86.298 (6,6%)	84.915 (6,5%)	707.004 (53,7%)



Fonte: SES / MS

*Dados sujeitos a alterações pelos municípios.

Plantão CIEVS Estadual

DISQUE-NOTIFICA

0800-647-1650 (expediente)

(67) 3318-1823 (expediente)

(67) 98477-3435 (ligações, SMS, WhatsApp - 24 horas)

E-NOTIFICA

cievs@saude.ms.gov.br (expediente)

cievs.ms@hotmail.com (24 horas)

ENDEREÇO

Avenida do Poeta Manoel de Barros, Bloco VII
CEP: 79.031-902 - Campo Grande / MS

Visite o painel interativo COVID-19 de Mato Grosso do Sul

<http://mais.saude.ms.gov.br/>

Governador do Estado de Mato Grosso do Sul	Eduardo Correa Riedel
Secretário de Estado de Saúde	Maurício Simões Corrêa
Secretária de Estado de Saúde Adjunta	Crhistine Cavalheiro Maymone Gonçalves
Diretoria de Vigilância em Saúde	Larissa Domingues Castilho de Arruda
Coordenadoria do CIEVS Estadual	Karine Ferreira Barbosa
Coordenadoria Estadual de Vigilância Epidemiológica	Ana Paula Rezende de Oliveira Goldfinger
Gerência Técnica de Influenza e Doenças Respiratórias	Lívia de Mello Almeida Maziero

Elaboração	Daniel Henrique Tsuha Frederico Jorge Pontes de Moraes Grazielli Rocha Romera Lívia de Mello Maziero Naira Rocha Chaves Thiago Pereira Sampaio Valdir Castanho Escandolhero Viviane Campos Ametlla
-------------------	---