

# Boletim Epidemiológico

# COVID-19

Abril 25  
2023

Vigilância em Saúde / Gerência Técnica de Influenza e Doenças Respiratórias

## ► Panorama :: Mundo e Brasil



Casos

763.740.140

37.319.254

Óbitos

6.908.554

700.556

## ► Panorama :: Mato Grosso do Sul



Casos

611.383

+270

Óbitos

11.035

+2

## ► Panorama :: Mato Grosso do Sul

2020	
<b>Casos confirmados</b>	133.761
<b>Incidência</b> (por 100 mil habitantes)	4.761,2
<b>Óbitos</b>	2.397
<b>Letalidade</b>	1,8%
<b>Mortalidade</b> (por 100 mil habitantes)	85,3

2021	
<b>Casos confirmados</b>	246.644
<b>Incidência</b> (por 100 mil habitantes)	8.687,1
<b>Óbitos</b>	7.356
<b>Letalidade</b>	3,0%
<b>Mortalidade</b> (por 100 mil habitantes)	261,8

2022	
<b>Casos confirmados</b>	212.804
<b>Incidência</b> (por 100 mil habitantes)	7.495,2
<b>Óbitos</b>	1.184
<b>Letalidade</b>	0,6%
<b>Mortalidade</b> (por 100 mil habitantes)	41,7

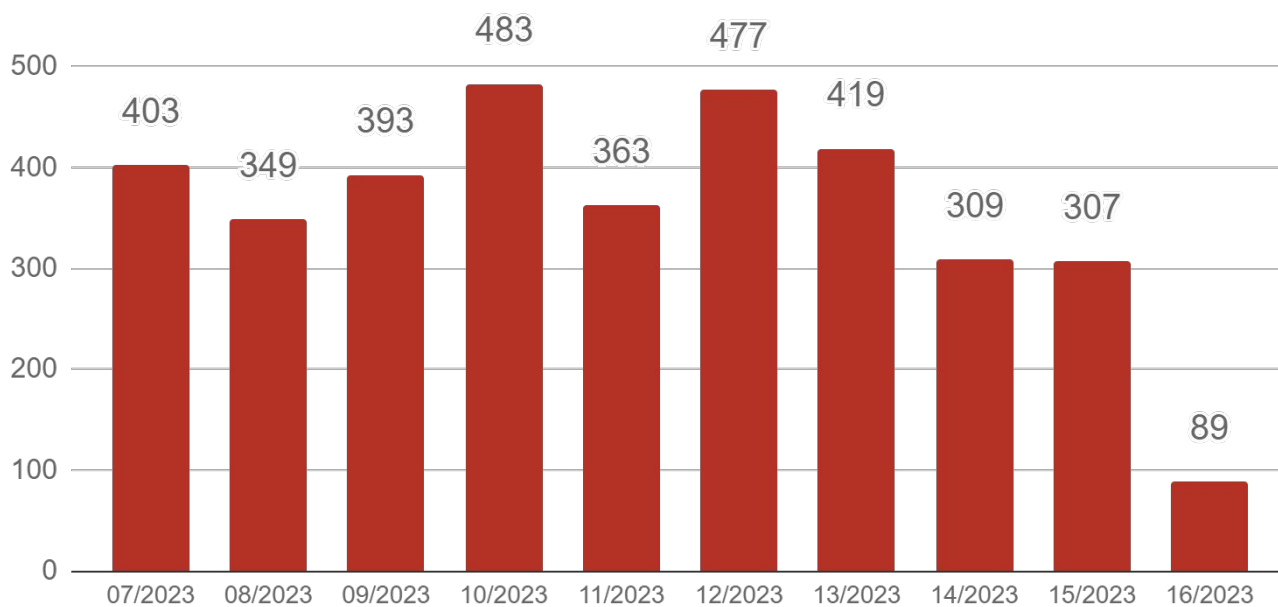
2023	
<b>Casos confirmados</b>	18.174
<b>Incidência</b> (por 100 mil habitantes)	640,1
<b>Óbitos</b>	98
<b>Letalidade</b>	0,5%
<b>Mortalidade</b> (por 100 mil habitantes)	3,5

Fonte: SES / MS

\*Dados sujeitos a alterações pelos municípios.

## ▶ Evolução dos Casos Confirmados e Óbitos

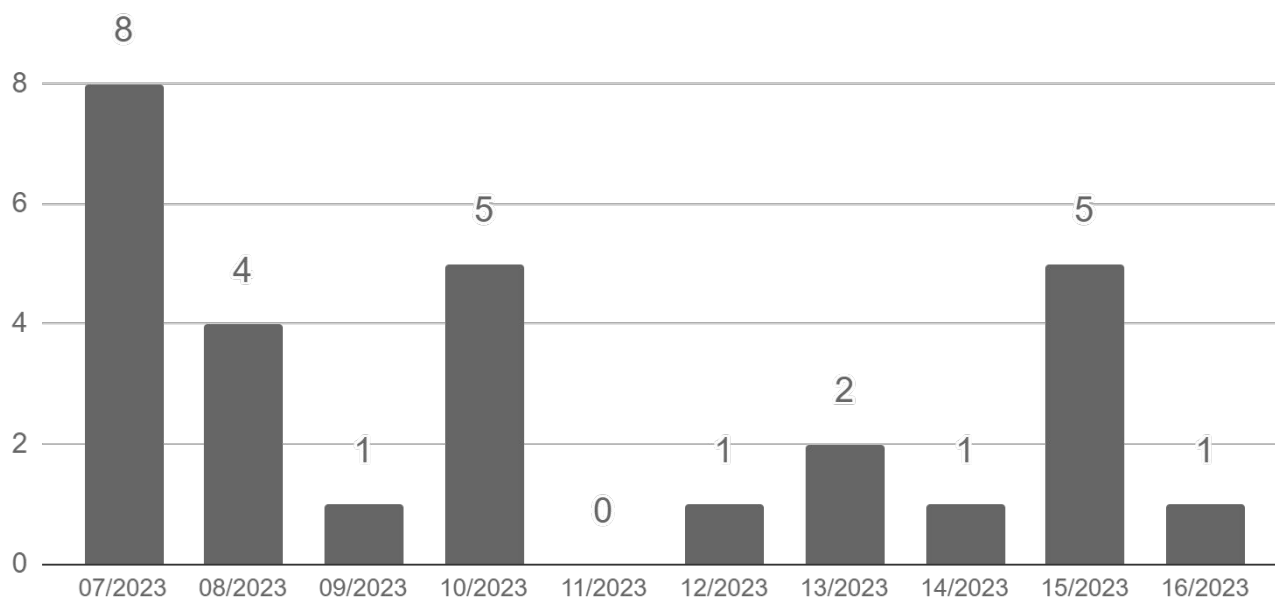
### ▶ Casos confirmados por semana epidemiológica de notificação



Fonte: SES / MS

\*Dados sujeitos a alterações pelos municípios.

### ▶ Óbitos por semana epidemiológica de ocorrência



Fonte: SES / MS

\*Dados sujeitos a alterações pelos municípios.

## ► Casos Confirmados Novos

Município	18/04/2023	25/04/2023	Casos novos
Campo Grande	215.300	215.395	+95
Dourados	55.647	55.722	+75
Paranaíba	8.835	8.850	+15
Anastácio	3.704	3.716	+12
Chapadão do Sul	9.129	9.138	+9
Guia Lopes da Laguna	1.725	1.732	+7
Sidrolândia	9.671	9.678	+7
Três Lagoas	33.440	33.446	+6
Glória de Dourados	2.349	2.354	+5
Jardim	4.859	4.862	+3
Maracaju	12.543	12.546	+3
Nova Andradina	8.416	8.419	+3
Rio Brillhante	7.599	7.602	+3
Terenos	3.301	3.304	+3
Alcinópolis	1.031	1.033	+2
Amambai	6.449	6.451	+2
Aparecida do Taboado	6.987	6.989	+2
Cassilândia	5.886	5.888	+2
Corumbá	22.737	22.739	+2
Coxim	8.146	8.148	+2
Ladário	4.262	4.264	+2
Água Clara	5.576	5.577	+1
Aquidauana	8.399	8.400	+1
Aral Moreira	585	586	+1
Bela Vista	2.997	2.998	+1
Coronel Sapucaia	1.605	1.606	+1
Costa Rica	7.436	7.437	+1
Deodópolis	3.827	3.828	+1
Fátima do Sul	5.154	5.155	+1
Ribas do Rio Pardo	5.683	5.684	+1
Rochedo	854	855	+1
São Gabriel do Oeste	6.065	6.066	+1

## ► Casos Confirmados Novos

---

Município	18/04/2023	25/04/2023	Casos novos
Porto Murtinho	2.332	2.331	-1
<b>Mato Grosso do Sul</b>	<b>611.113</b>	<b>611.383</b>	<b>+270</b>

## ▶ Últimos Óbitos por COVID-19

---

	<b>Município de Residência</b>	<b>Sexo</b>	<b>Idade</b>	<b>Data de Notificação</b>	<b>Data do Óbito</b>	<b>Comorbidades</b>
11.034	Dourados	F	79	14/04/2023	14/04/2023	Doença neurológica crônica
11.035	Campo Grande	F	79	14/04/2023	16/04/2023	Doença cardiovascular crônica

## ► COVID-19 na Macrorregião de Campo Grande

Município	Casos confirmados	Incidência	Óbitos	Mortalidade	Letalidade
Alcinópolis	1.033	18.819	15	273,3	1,5%
Anastácio	3.716	14.667	95	375,0	2,6%
Aquidauana	8.400	17.433	180	373,6	2,1%
Bandeirantes	830	11.400	12	164,8	1,4%
Bela Vista	2.998	12.068	46	185,2	1,5%
Bodoquena	982	12.587	25	320,4	2,5%
Bonito	5.854	26.133	83	370,5	1,4%
Camapuã	2.134	15.605	39	285,2	1,8%
Campo Grande	215.395	23.515	4.685	511,5	2,2%
Caracol	988	15.816	15	240,1	1,5%
Chapadão do Sul	9.138	34.484	82	309,4	0,9%
Corguinho	533	8.655	13	211,1	2,4%
Costa Rica	7.437	34.662	86	400,8	1,2%
Coxim	8.148	24.288	131	390,5	1,6%
Dois Irmãos do Buriti	1.859	16.099	33	285,8	1,8%
Figueirão	553	18.037	7	228,3	1,3%
Guia Lopes da Laguna	1.732	17.757	41	420,3	2,4%
Jaraguari	651	8.867	11	149,8	1,7%
Jardim	4.862	18.434	92	348,8	1,9%
Maracaju	12.546	25.633	122	249,3	1,0%
Miranda	4.566	16.064	105	369,4	2,3%
Nioaque	2.114	15.326	27	195,7	1,3%
Nova Alvorada do Sul	4.340	18.897	49	213,3	1,1%
Paraíso das Águas	1.293	22.483	17	295,6	1,3%
Pedro Gomes	1.398	18.473	21	277,5	1,5%
Porto Murtinho	2.331	13.351	41	234,8	1,8%
Ribas do Rio Pardo	5.684	22.458	73	288,4	1,3%
Rio Negro	1.043	21.921	11	231,2	1,1%
Rio Verde de Mato Grosso	3.852	19.236	84	419,5	2,2%
Rochedo	855	16.699	13	253,9	1,5%
São Gabriel do Oeste	6.066	21.931	98	354,3	1,6%
Sidrolândia	9.678	15.920	177	291,2	1,8%
Sonora	3.191	15.830	42	208,4	1,3%
Terenos	3.304	14.542	84	369,7	2,5%

Fonte: SES / MS

\*Dados sujeitos a alterações pelos municípios.

## ► COVID-19 na Macrorregião de Dourados

Município	Casos confirmados	Incidência	Óbitos	Mortalidade	Letalidade
Amambai	6.451	16.029	102	253,4	1,6%
Anaurilândia	1.459	16.005	19	208,4	1,3%
Angélica	2.422	21.857	25	225,6	1,0%
Antônio João	1.367	15.052	21	231,2	1,5%
Aral Moreira	586	4.684	21	167,9	3,6%
Batayporã	1.927	16.951	34	299,1	1,8%
Caarapó	7.070	22.803	67	216,1	0,9%
Coronel Sapucaia	1.606	10.395	45	291,3	2,8%
Deodópolis	3.828	29.349	47	360,3	1,2%
Douradina	1.487	24.680	15	249,0	1,0%
Dourados	55.722	24.441	768	336,9	1,4%
Eldorado	2.054	16.502	55	441,9	2,7%
Fátima do Sul	5.155	26.916	81	422,9	1,6%
Glória de Dourados	2.354	23.696	31	312,1	1,3%
Iguatemi	1.506	9.255	17	104,5	1,1%
Itaporã	3.867	15.178	55	215,9	1,4%
Itaquiraí	3.391	15.696	54	250,0	1,6%
Ivinhema	8.491	36.478	80	343,7	0,9%
Japorã	228	2.433	10	106,7	4,4%
Jateí	555	13.823	8	199,3	1,4%
Juti	1.046	15.246	14	204,1	1,3%
Laguna Carapã	1.322	17.636	13	173,4	1,0%
Mundo Novo	5.035	27.102	47	253,0	0,9%
Naviraí	13.100	23.192	278	492,2	2,1%
Nova Andradina	8.419	15.019	123	219,4	1,5%
Novo Horizonte do Sul	816	22.947	13	365,6	1,6%
Paranhos	1.231	8.445	22	150,9	1,8%
Ponta Porã	16.171	16.965	399	418,6	2,5%
Rio Brillhante	7.602	19.571	96	247,1	1,3%
Sete Quedas	1.682	15.645	26	241,8	1,5%
Tacuru	1.599	13.557	18	152,6	1,1%
Taquarussu	578	16.109	8	223,0	1,4%
Vicentina	1.934	31.627	34	556,0	1,8%

Fonte: SES / MS

\*Dados sujeitos a alterações pelos municípios.



## ► COVID-19 na Macrorregião de Três Lagoas

Município	Casos confirmados	Incidência	Óbitos	Mortalidade	Letalidade
Água Clara	5.577	34.802	72	449,3	1,3%
Aparecida do Taboado	6.989	26.488	76	288,0	1,1%
Bataguassu	4.610	19.517	55	232,9	1,2%
Brasilândia	2.456	20.752	28	236,6	1,1%
Cassilândia	5.888	26.687	113	512,2	1,9%
Inocência	2.092	27.650	13	171,8	0,6%
Paranaíba	8.850	20.872	181	426,9	2,0%
Santa Rita do Pardo	1.928	24.258	15	188,7	0,8%
Selvíria	979	14.935	21	320,4	2,1%
Três Lagoas	33.446	26.728	562	449,1	1,7%

Fonte: SES / MS

\*Dados sujeitos a alterações pelos municípios.

## ► COVID-19 na Macrorregião de Corumbá

Município	Casos confirmados	Incidência	Óbitos	Mortalidade	Letalidade
Corumbá	22.739	20.182	524	465,1	2,3%
Ladário	4.264	17.737	74	307,8	1,7%

Fonte: SES / MS

\*Dados sujeitos a alterações pelos municípios.

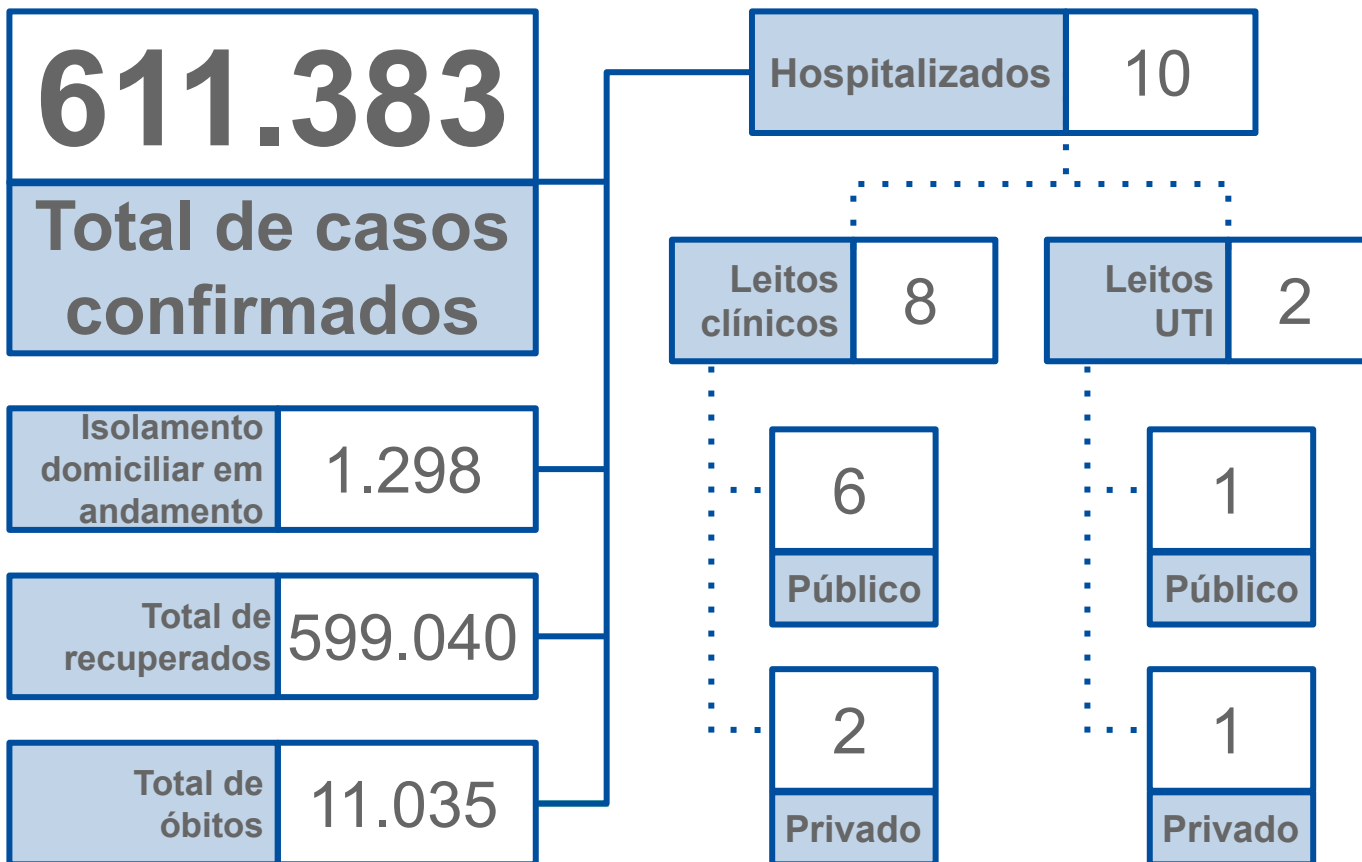
### ► Metodologia de cálculo

$$\text{Taxa de incidência} = \frac{\text{casos confirmados}}{\text{população}} \times 100 \text{ mil habitantes}$$

$$\text{Taxa de mortalidade} = \frac{\text{óbitos}}{\text{população}} \times 100 \text{ mil habitantes}$$

$$\text{Letalidade \%} = \frac{\text{óbitos}}{\text{casos confirmados}}$$

## Situação Atual dos Casos Confirmados



Fonte: SES / MS

\*Dados sujeitos a alterações pelos municípios.

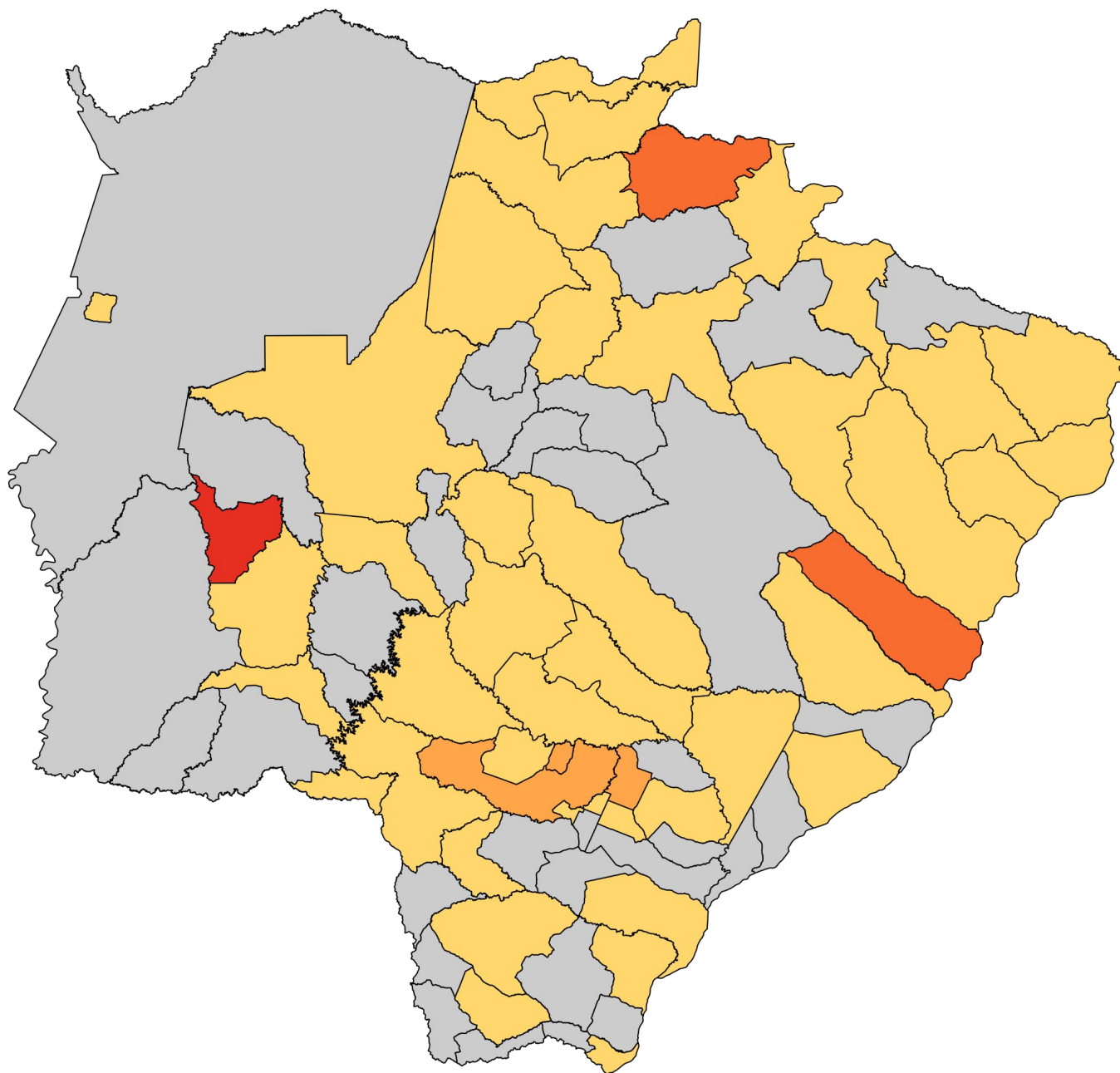
### Casos ativos



Fonte: SES / MS

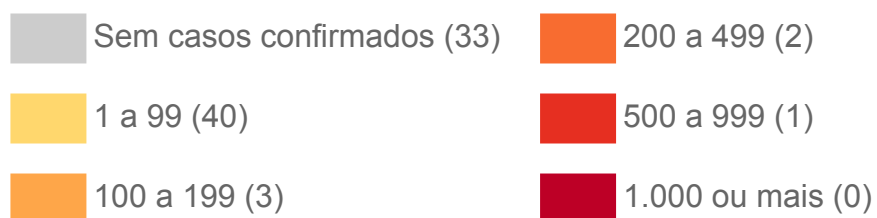
\*Dados sujeitos a alterações pelos municípios.

## ► Distribuição Espacial por Incidência - 14 Dias



Fonte: SES / MS, IBGE (população estimada 2021)  
\*Dados sujeitos a alterações pelos municípios.

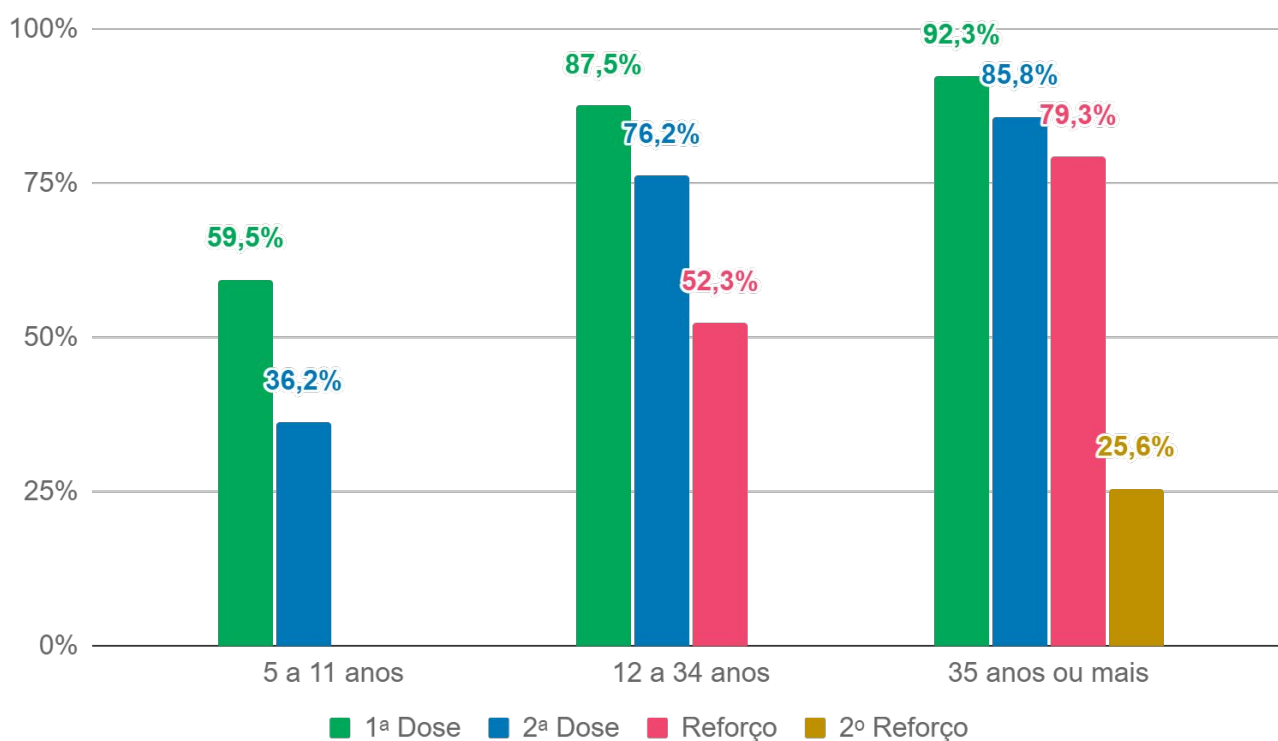
### Casos por 100 mil habitantes



## Imunização

### Distribuição de doses aplicadas

Faixa etária	Público-alvo	1ª Dose	2ª Dose	Reforço	2º Reforço
5 a 11 anos	301.008	179.019 (59,5%)	108.932 (36,2%)	-	-
	Em atraso	121.989 (40,5%)	70.087 (23,3%)	-	-
12 a 34 anos	1.002.904	877.789 (87,5%)	763.776 (76,2%)	524.780 (52,3%)	-
	Em atraso	125.115 (12,5%)	114.013 (11,4%)	238.996 (23,8%)	-
35 anos ou mais	1.316.026	1.215.151 (92,3%)	1.128.853 (85,8%)	1.043.938 (79,3%)	336.934 (25,6%)
	Em atraso	100.875 (7,7%)	86.298 (6,6%)	84.915 (6,5%)	707.004 (53,7%)



Fonte: SES / MS

\*Dados sujeitos a alterações pelos municípios.

## Plantão CIEVS Estadual

### DISQUE-NOTIFICA

0800-647-1650 (expediente)

(67) 3318-1823 (expediente)

(67) 98477-3435 (ligações, SMS, WhatsApp - 24 horas)

### E-NOTIFICA

[cievs@saude.ms.gov.br](mailto:cievs@saude.ms.gov.br) (expediente)

[cievs.ms@hotmail.com](mailto:cievs.ms@hotmail.com) (24 horas)

### ENDEREÇO

Avenida do Poeta Manoel de Barros, Bloco VII  
CEP: 79.031-902 - Campo Grande / MS

Visite o painel interativo COVID-19 de Mato Grosso do Sul

<http://mais.saude.ms.gov.br/>

<b>Governador do Estado de Mato Grosso do Sul</b>	Eduardo Correa Riedel
<b>Secretário de Estado de Saúde</b>	Maurício Simões Corrêa
<b>Secretária de Estado de Saúde Adjunta</b>	Crhistine Cavalheiro Maymone Gonçalves
<b>Diretoria de Vigilância em Saúde</b>	Larissa Domingues Castilho de Arruda
<b>Coordenadoria do CIEVS Estadual</b>	Karine Ferreira Barbosa
<b>Coordenadoria Estadual de Vigilância Epidemiológica</b>	Ana Paula Rezende de Oliveira Goldfinger
<b>Gerência Técnica de Influenza e Doenças Respiratórias</b>	Lívia de Mello Almeida Maziero

<b>Elaboração</b>	Daniel Henrique Tsuha Frederico Jorge Pontes de Moraes Grazielli Rocha Romera Lívia de Mello Maziero Naira Rocha Chaves Thiago Pereira Sampaio Valdir Castanho Escandolhero Viviane Campos Ametlla
-------------------	---