

BRASIL

17.452.612

TOTAL CASOS
CONFIRMADOS

488.228

TOTAL ÓBITOS
CONFIRMADOS

CENTRO-OESTE

1.798.478

TOTAL CASOS
CONFIRMADOS

45.744

TOTAL ÓBITOS
CONFIRMADOS

FONTE: PAINEL CONASS
Dados publicados as 18h (BSB) do dia anterior

Saiba mais sobre o combate à pandemia em
www.coronavirus.ms.gov.br

GOVERNO
PRESENTE,
RESPONSÁVEL E
TRANSPARENTE



GOVERNO
DO ESTADO
Mato Grosso do Sul

15

JUNHO

BOLETIM
OFICIAL
CORONAVÍRUS

SITUAÇÃO DOS
CASOS NOTIFICADOS

PROSSEGUIR
PROGRAMA DE SAÚDE E
SEGURANÇA NA ECONOMIA

MATO GROSSO DO SUL

892.402

TOTAL CASOS
NOTIFICADOS

564.628

TOTAL CASOS
DESCARTADOS

2.755



TESTES EM
ANÁLISE NO
LACEN
E PARCEIROS

9.187



CASOS SEM
ENCERRAMENTO
PELOS
MUNICÍPIOS

Saiba mais sobre o combate à pandemia em

www.coronavirus.ms.gov.br

GOVERNO
PRESENTE,
RESPONSÁVEL E
TRANSPARENTE



GOVERNO
DO ESTADO
Mato Grosso do Sul

15

JUNHO

**BOLETIM
OFICIAL
CORONAVÍRUS****NOVOS CASOS
e MÉDIA MÓVEL****PROSSEGUIR**
PROGRAMA DE SAÚDE E
SEGURANÇA NA ECONOMIA**MATO GROSSO DO SUL****TOTAL CASOS
CONFIRMADOS****315.832****+1.387****1.645,3 ▲**NOVOS CASOS
REGISTRADOS HOJEMÉDIA MÓVEL
ÚLTIMOS 7 DIAS**TOTAL ÓBITOS
CONFIRMADOS****7.569****+52****51,3 ▲**NOVOS ÓBITOS
REGISTRADOS HOJEMÉDIA MÓVEL
ÚLTIMOS 7 DIAS**TOTAL CASOS
RECUPERADOS****289.657****+1.613**NOVOS CASOS
RECUPERADOS HOJE

FONTE:

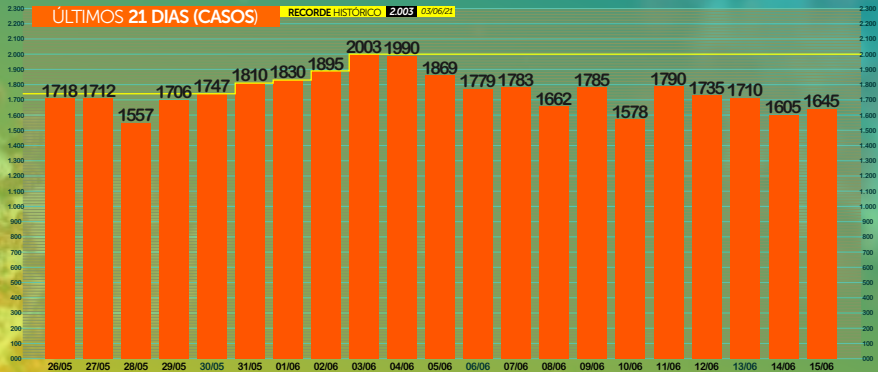
Dados publicados pelos Municípios nos sistemas de informações SIVEP GRIPE e E-SUS VE, e SECRETARIA DE ESTADO DE SAÚDE (SES).

Saiba mais sobre o combate à pandemia em

www.coronavirus.ms.gov.brGOVERNO
PRESENTE,
RESPONSÁVEL E
TRANSPARENTEGOVERNO
DO ESTADO
Mato Grosso do Sul

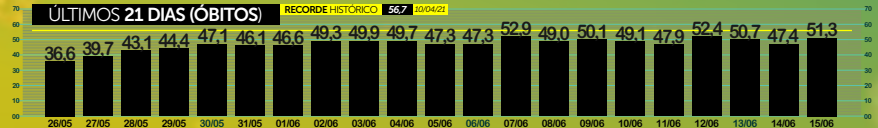
ÚLTIMOS 21 DIAS (CASOS)

RECORDE HISTÓRICO 2.003 03/06/21



ÚLTIMOS 21 DIAS (ÓBITOS)

RECORDE HISTÓRICO 56,7 10/04/21



Saiba mais sobre o combate à pandemia em

www.coronavirus.ms.gov.brGOVERNO
PRESENTE,
RESPONSÁVEL E
TRANSPARENTEGOVERNO
DO ESTADO
Mato Grosso do Sul

<i>Campo Grande</i>	+359	<i>Corumbá</i>	+23
<i>Dourados</i>	+87	<i>Rio Brilhante</i>	+23
<i>Maracaju</i>	+67	<i>Água Clara</i>	+22
<i>Aparecida do Taboado</i>	+54	<i>Coxim</i>	+22
<i>Três Lagoas</i>	+50	<i>Angélica</i>	+20
<i>Amambai</i>	+49	<i>Bataguassu</i>	+19
<i>Ponta Porã</i>	+41	<i>Cassilândia</i>	+19
<i>Naviraí</i>	+39	<i>Deodápolis</i>	+19
<i>Aquidauana</i>	+36	<i>Itaquiraí</i>	+19
<i>Nova Andradina</i>	+30	<i>Caarapó</i>	+15
<i>Ribas do Rio Pardo</i>	+30	<i>Ivinhema</i>	+15
<i>Costa Rica</i>	+29	<i>Miranda</i>	+15
<i>Jardim</i>	+27	<i>Nioaque</i>	+15
<i>Paranaíba</i>	+24	<i>Bonito</i>	+14
<i>Anastácio</i>	+23	<i>São Gabriel do Oeste</i>	+14

<i>Terenos</i>	+13	<i>Sonora</i>	+6
<i>Selvíria</i>	+12	<i>Jateí</i>	+5
<i>Glória de Dourados</i>	+10	<i>Ladário</i>	+5
<i>Paranhos</i>	+10	<i>Rio Negro</i>	+4
<i>Bela Vista</i>	+9	<i>Sete Quedas</i>	+4
<i>Sidrolândia</i>	+9	<i>Bandeirantes</i>	+3
<i>Mundo Novo</i>	+8	<i>Coronel Sapucaia</i>	+3
<i>Nova Alvorada do Sul</i>	+8	<i>Douradina</i>	+3
<i>Porto Murtinho</i>	+8	<i>Fátima do Sul</i>	+3
<i>Eldorado</i>	+7	<i>Iguatemi</i>	+3
<i>Itaporã</i>	+7	<i>Rochedo</i>	+3
<i>Paraíso das Águas</i>	+7	<i>Aral Moreira</i>	+2
<i>Camapuã</i>	+6	<i>Batayporã</i>	+2
<i>Chapadão do Sul</i>	+6	<i>Bodoquena</i>	+2
<i>Guia Lopes da Laguna</i>	+6	<i>Dois Irmãos do Buriti</i>	+2

<i>Figueirão</i>	+2
<i>Jaraguari</i>	+2
<i>Pedro Gomes</i>	+2
<i>Anaurilândia</i>	+1
<i>Antônio João</i>	+1
<i>Brasilândia</i>	+1
<i>Caracol</i>	+1
<i>Juti</i>	+1
<i>Laguna Carapã</i>	+1
<i>Vicentina</i>	+1
<i>Alcinópolis</i>	-4
<i>Rio Verde de Mato Grosso</i>	-17

FILA DE ESPERA
LEITOS SRAG/COVIDPROSSEGUIR
PROGRAMA DE SAÚDE E
SEGURANÇA NA ECONOMIACENTRAL DE REGULAÇÃO
CAMPO GRANDE

129 ▲

<i>Campo Grande</i>	106
<i>Aquidauana</i>	1
<i>Bandeirantes</i>	1
<i>Bodoquena</i>	1
<i>Chapadão do Sul</i>	1
<i>Corguinho</i>	1
<i>Costa Rica</i>	1
<i>Dois Irmãos do Buriti</i>	1
<i>Maracaju</i>	5
<i>Miranda</i>	1
<i>Nioaque</i>	2
<i>Nova Alvorada do Sul</i>	1
<i>Paranaíba</i>	1
<i>Ribas do Rio Pardo</i>	3
<i>Rio Negro</i>	1
<i>São Gabriel do Oeste</i>	1
<i>Sidrolândia</i>	1

CENTRAL DE REGULAÇÃO
DOURADOS

32 ▼

<i>Dourados</i>	19
<i>Amambai</i>	2
<i>Caarapó</i>	1
<i>Deodápolis</i>	1
<i>Fátima do Sul</i>	2
<i>Mundo Novo</i>	2
<i>Naviraí</i>	1
<i>Ponta Porã</i>	3
<i>Vicentina</i>	1

CENTRAL DE REGULAÇÃO
ESTADO (CORE)

29 ▼

<i>Água Clara</i>	6
<i>Alcinópolis</i>	2
<i>Amambai</i>	3
<i>Anastácio</i>	1
<i>Antônio João</i>	2
<i>Camapuã</i>	1
<i>Guia Lopes da Laguna</i>	1
<i>Maracaju</i>	2
<i>Paraíso das Águas</i>	1
<i>Paranaíba</i>	1
<i>Ponta Porã</i>	3
<i>São Gabriel do Oeste</i>	2
<i>Sidrolândia</i>	2
<i>Sonora</i>	1
<i>Três Lagoas</i>	1

7.569

TOTAL ÓBITOS
CONFIRMADOS

+52

NOVOS ÓBITOS
REGISTRADOS HOJE

51,3 ▲

MÉDIA MÓVEL
ÚLTIMOS 7 DIAS

2,4% ▼

TAXA DE
LETALIDADE

Campo Grande

16

Ponta Porã

5

Terenos

4

Aquidauana

3

Maracaju

3

Rio Brilhante

3

Itaquiraí

2

Miranda

2

Nova Andradina

2

Sonora

2

Anastácio

1

Aral Moreira

1

Caarapó

1

Camapuã

1

Corumbá

1

Dourados

1

Naviraí

1

Rio Verde de Mato Grosso

1

São Gabriel do Oeste

1

Vicentina

1

15

JUNHO

BOLETIM OFICIAL CORONAVÍRUS

EVOLUÇÃO dos CASOS INTERNADOS



TOTAL CASOS INTERNADOS

1141

LEITOS CLÍNICOS

592

424

PÚBLICOS

168

PRIVADOS

LEITOS UTI

549

418


PÚBLICOS

131

PRIVADOS

ÚLTIMOS 14 DIAS

RECORDE HISTÓRICO 1.339



Saiba mais sobre o combate à pandemia em

www.coronavirus.ms.gov.br

GOVERNO
PRESENTE,
RESPONSÁVEL E
TRANSPARENTE



GOVERNO
DO ESTADO
Mato Grosso do Sul

LEITOS UTI / SUS
(ofertados global)COVID-19
(Confirmados)COVID-19
(Suspeitos)

NÃO COVID-19

Ocupação Global

MACRORREGIÃO
CAMPO GRANDELEITOS
UTI / SUS
332

72%

6%

26%

104%



O excedente da capacidade representa pacientes em leitos COVID-19 ainda não habilitados pelo SUS, mantidos pelas secretarias municipais e estadual de saúde.

MACRORREGIÃO
DOURADOSLEITOS
UTI / SUS
183 ⁺⁸

60%

12%

24%

96%

MACRORREGIÃO
TRÊS LAGOASLEITOS
UTI / SUS
60

78%

2%

15%

95%

MACRORREGIÃO
CORUMBÁLEITOS
UTI / SUS
27

70%

4%


26%

100%

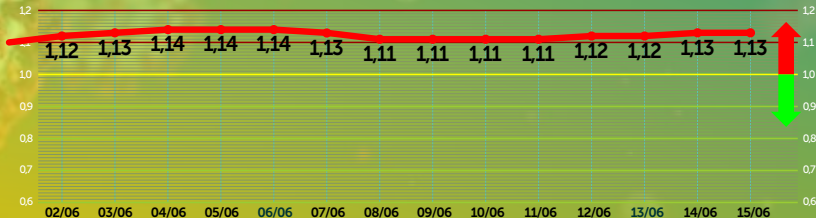


MUNICÍPIO	NOVOS CASOS HOJE	TOTAL CASOS CONFIRMADOS	NOVOS ÓBITOS HOJE	TOTAL ÓBITOS CONFIRMADOS	FREQ. ÓBITOS REGIST.
1º CAMPO GRANDE	+359	112.046	+16	3.087	40,8%
2º DOURADOS	+87	34.749	+1	564	7,5%
3º TRÊS LAGOAS	+50	17.051	0	436	5,8%
4º CORUMBÁ	+23	14.206	+1	411	5,4%
5º PONTA PORÃ	+41	8.730	+5	244	3,2%

1,13

TAXA DE
CONTÁGIO

ÚLTIMOS 14 DIAS



15

JUNHO

BOLETIM
OFICIAL
CORONAVÍRUSVACINÔMETRO
MATO GROSSO DO SULPROSSEGUIR
PROGRAMA DE SAÚDE E
SEGURANÇA NA ECONOMIA

2.809.394

POPULAÇÃO GERAL (MS)

1.427.580

PÚBLICO ESTIMADO
(GRUPOS PRIORITÁRIOS)

1.447.560

DOSES ENVIADAS
AOS MUNICÍPIOS

1.404.696

DOSES APLICADAS



VACINADOS POPULAÇÃO TOTAL MS

36,14%

DOSE 1



13,86%

DOSE 2



PERCENTUAL VACINADO (FASE 1) META 90%

79,01%

DOSE 1



30,32%

DOSE 2

FASE 1 (Grupos já em vacinação): Deficientes em Instituições, Forças armadas, Forças de Segurança e Salvamento, Gestantes com Comorbidades, Gestantes e Puérperas, Pessoas com mais de 55 anos, idosos em Instituições, Indígenas, Quilombolas, Ribeirinhos, Pessoas com comorbidades, Pessoas com deficiência, Pessoas em situação de rua, População privada de liberdade, Trabalhadores da limpeza urbana e manejo de resíduos, Trabalhadores da Educação, Trabalhadores da saúde, Trabalhadores do transporte coletivo.

Vacinas Coronavac/Butantan, Fiocruz/AstraZeneca e Pfizer/BioNTech com dados colhidos no E-vaccine neste dia, às 9h20

Saiba mais sobre o combate à pandemia em

www.coronavirus.ms.gov.br
GOVERNO
PRESENTE,
RESPONSÁVEL E
TRANSPARENTEGOVERNO
DO ESTADO
Mato Grosso do Sul

MUNICÍPIOS
EM DESTAQUE

MUNICÍPIOS 5+		% DOSES ENVIADAS X DOSES APLICADAS D1 e D2	MUNICÍPIOS 5-		% DOSES ENVIADAS X DOSES APLICADAS D1 e D2
1	<i>Iguatemi</i>	112,25%	75	<i>Rochedo</i>	93,16%
2	<i>Juti</i>	108,53%	76	<i>Dourados</i>	91,92%
3	<i>Sonora</i>	108,12%	77	<i>Terenos</i>	90,99%
4	<i>Batayporã</i>	107,91%	78	<i>Miranda</i>	89,98%
5	<i>Pedro Gomes</i>	107,29%	79	<i>Coronel Sapucaia</i>	89,46%

FASE 1

Vacinas Coronavac/Butantan, Fiocruz/AstraZeneca e Pfizer/BioNTech com dados colhidos no E-vacine neste dia, às 9h20

Os municípios que apresentam acima de 100% das doses aplicadas pelas enviadas, os frascos enviados pelos laboratórios Butantan e Fiocruz, na bula apresentam frascos com 10 doses de 5 ml, porém foi observado que possuem volume extra podendo chegar a 12 doses por frasco, bem como, alguns vieram com volume abaixo contendo 9 doses.

TOTAL MUNICÍPIOS

% DOSES ENVIADAS X DOSES APLICADAS D1 e D2

1	Iguatemi	112,25%	16	Douradina	104,45%
2	Juti	108,53%	17	Nova Andradina	103,89%
3	Sonora	108,12%	18	Chapadão do Sul	103,81%
4	Batayporã	107,91%	19	Figueirão	103,80%
5	Pedro Gomes	107,29%	20	Jateí	103,55%
6	Eldorado	106,99%	21	Antônio João	103,03%
7	Nova Alvorada do Sul	106,76%	22	Aral Moreira	102,91%
8	Santa Rita do Pardo	106,71%	23	Anaurilândia	102,85%
9	São Gabriel do Oeste	105,66%	24	Alcinópolis	102,84%
10	Paraíso das Águas	105,12%	25	Ladário	102,74%
11	Jardim	105,09%	26	Costa Rica	102,49%
12	Laguna Carapã	104,92%	27	Tacuru	102,38%
13	Angélica	104,65%	28	Fátima do Sul	102,01%
14	Brasilândia	104,65%	29	Camapuã	101,96%
15	Cassilândia	104,51%	30	Japorã	101,65%

TOTAL MUNICÍPIOS

% DOSES ENVIADAS X DOSES APLICADAS D1 e D2

31	Caracol	101,58%	46	Ribas do Rio Pardo	98,94%
32	Rio Negro	101,37%	47	Ponta Porã	98,90%
33	Porto Murtinho	101,13%	48	Taquarussu	98,82%
34	Selvira	100,98%	49	Deodópolis	98,61%
35	Itaquiraí	100,98%	50	Corumbá	98,44%
36	Vicentina	100,97%	51	Amambai	98,38%
37	Bodoquena	100,71%	52	Paranhos	97,87%
38	Anastácio	100,68%	53	Mundo Novo	97,82%
39	Maracaju	100,42%	54	Rio Verde de MT	97,80%
40	Itaporã	100,16%	55	Ivinhema	97,61%
41	Coxim	100,01%	56	Aparecida do Taboado	97,46%
42	Jaraguari	99,98%	57	Bandeirantes	97,34%
43	Glória de Dourados	99,73%	58	Corguinho	97,21%
44	Bonito	99,62%	59	Dois Irmãos do Buriti	97,04%
45	Paranaíba	99,16%	60	Nioaque	96,87%

TOTAL MUNICÍPIOS

% DOSES ENVIADAS X DOSES APLICADAS D1 e D2

61	Inocência	96,49%	76	Dourados	91,92%
62	Caarapó	96,42%	77	Terenos	90,99%
63	Campo Grande	96,34%	78	Miranda	89,98%
64	Naviraí	96,04%	79	Coronel Sapucaia	89,46%
65	Novo Horizonte do Sul	95,74%			
66	Bataguassu	95,17%			
67	Sidrolândia	95,03%			
68	Água Clara	94,94%			
69	Três Lagoas	94,60%			
70	Aquidauana	94,54%			
71	Bela Vista	94,43%			
72	Sete Quedas	94,27%			
73	Guia Lopes da Laguna	93,61%			
74	Rio Brillhante	93,55%			
75	Rochedo	93,16%			